

Kuntavaalit 2017

- Dioissa esitetään kuntavaalien 2017 äänestystulokset puolueittain kuntakartalla. Mukana on kahdeksan suurinta puoluetta.
- Diasarjoja on neljä: Absoluuttiset äänimäärät, äänten prosenttiosuudet, prosenttiosuuksien muutos verrattuna kuntavaaleihin 2012 sekä absoluuttinen äänimäärien muutos vuodesta 2012.
- Kuvaajina käytetään portaattomia karttavärejä ja kunnan kohdalle sijoittuvaa pylväsgrafiikkaa. Kuvattava luku on sitä suurempi mitä tummempi väri on tai mitä korkeampi lukua kuvaava pylväs on.
- Eroja kuvattaessa plus-arvot ovat sinisiä ja miinus-arvot punaisia.
- Sarjojen sisällä väriasteikko ja pylväiden korkeusasteikko on vakio. Näin siis puoluekartat ovat sarjojen sisällä vertailukelpoiset.
- Vuoden 2017 tietoja kuvaavissa kartoissa on mukana listaus 50 kunnasta, joissa puolueen kannatus on suurinta. Muutosta kuvaavissa kartoissa listaukset sisältävät 30 kuntaa, joissa puolueen kannatus on kasvanut tai vähentynyt eniten.

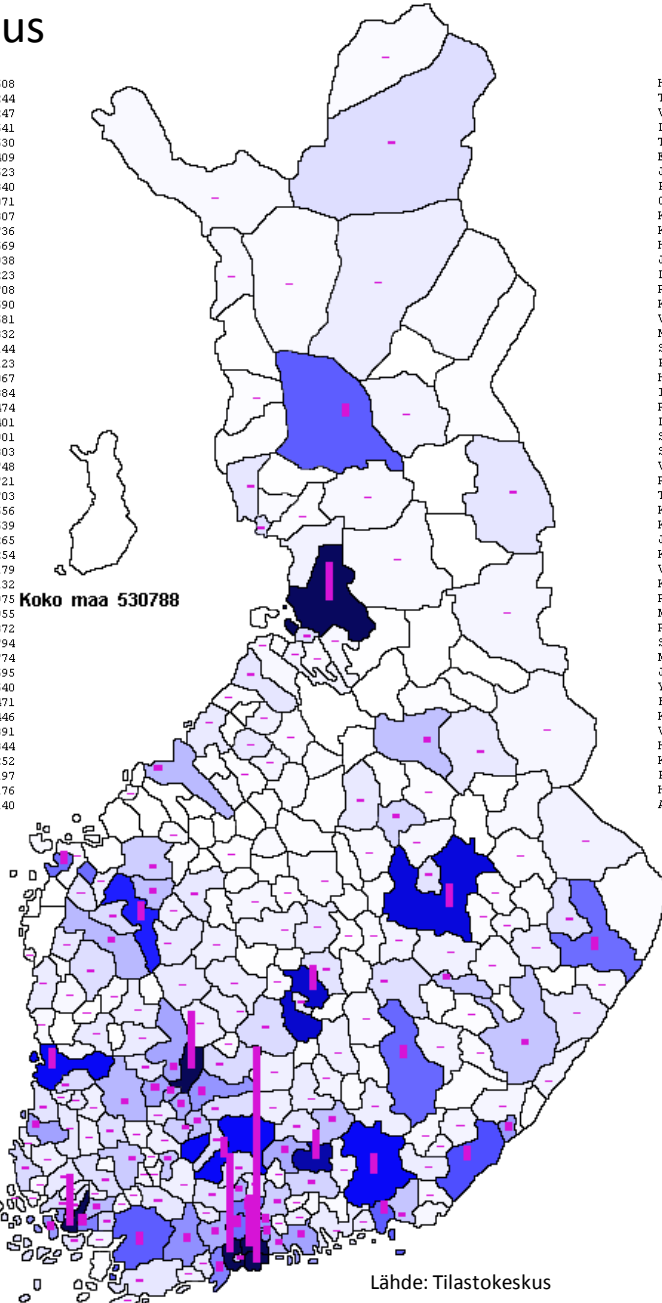
- Lisätietoja: Lasse Ahtiainen, 040 7695020
- lasse.ahtiainen@kolumbus.fi

Puolueiden äänimäärät 2017 kunnittain

Kokoomus

Helsinki	91608
Espoo	42244
Tampere	24247
Turku	21641
Vantaa	21630
Oulu	16409
Lahti	12623
Jyväskylä	10840
Kuopio	10071
Pori	8807
Kouvola	8736
Hämeenlinna	8669
Seinäjoki	7938
Lappeenranta	6223
Salo	5708
Rovaniemi	5690
Kotka	5681
Mikkeli	5332
Joensuu	5144
Vaasa	5123
Nurmijärvi	5067
Hyvinkää	4884
Kaarina	4474
Kirkkonummi	4401
Lohja	3901
Kerava	3803
Kangasala	3748
Tuusula	3721
Järvenpää	3703
Imatra	3556
Naantali	3539
Rauma	3265
Porvoo	3254
Ylöjärvi	3179
Nokia	3132
Vihti	2975
Hollola	2855
Lempäälä	2872
Pirkkala	2794
Raisio	2774
Riihimäki	2695
Sastamala	2540
Kurikka	2471
Kokkola	2446
Lieto	2391
Sipoo	2344
Lapua	2252
Kajaani	2197
Heinola	2176
Valkeakoski	2140

Koko maa 530788

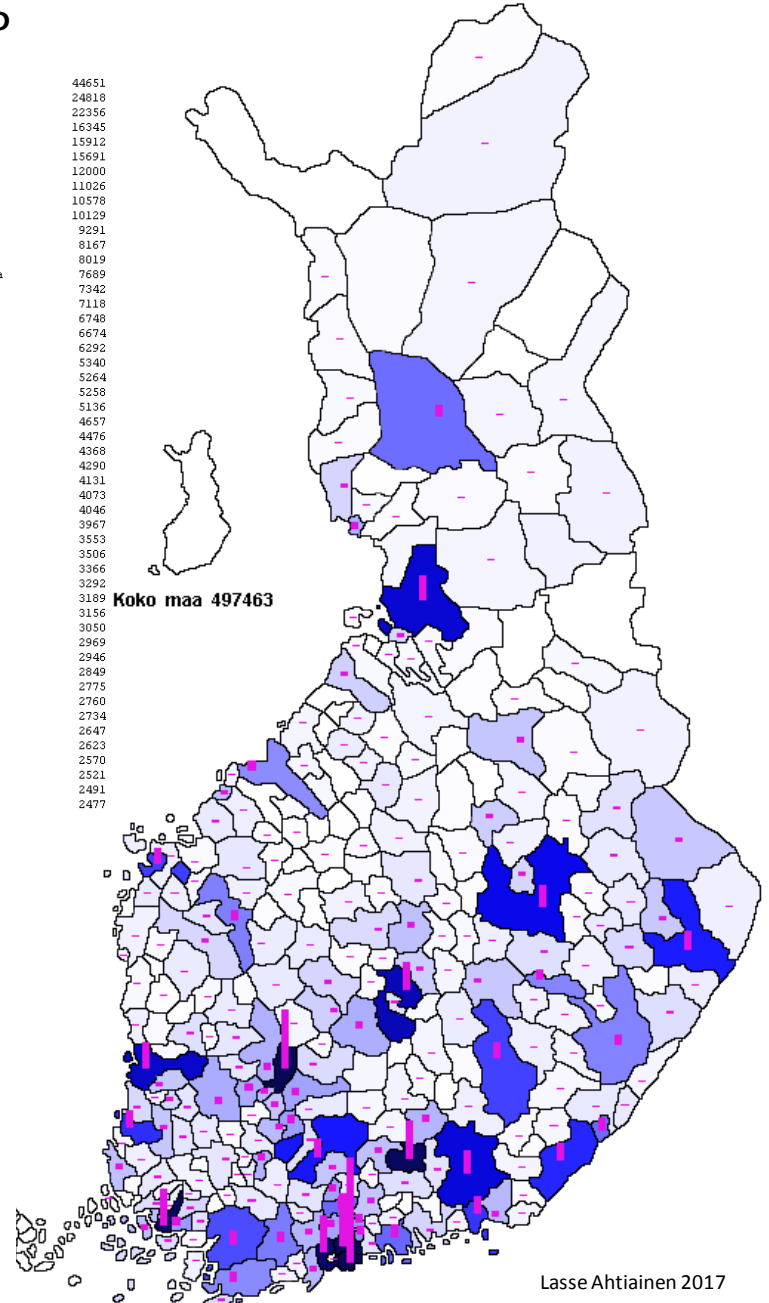


Lähde: Tilastokeskus

SDP

Helsinki	44651
Tampere	24818
Vantaa	22356
Lahti	16345
Turku	15912
Espoo	15691
Jyväskylä	12000
Pori	11026
Oulu	10578
Kouvola	10129
Kuopio	9291
Hämeenlinna	8167
Joensuu	8019
Lappeenranta	7689
Rauma	7342
Kotka	7118
Vaasa	6748
Mikkeli	6674
Salo	6292
Porvoo	5340
Hyvinkää	5264
Imatra	5258
Rovaniemi	5136
Lohja	4657
Seinäjoki	4476
Savonlinna	4368
Varkaus	4290
Raasepori	4131
Tuusula	4073
Kokkola	4046
Kerava	3967
Järvenpää	3553
Kaarina	3506
Valkeakoski	3366
Kangasala	3292
Riihimäki	3189
Nurmijärvi	3156
Raisio	3050
Sastamala	2969
Nokia	2946
Jämsä	2849
Ylöjärvi	2775
Forssa	2760
Kemi	2734
Vihti	2647
Heinola	2623
Kirkkonummi	2570
Pirkkala	2521
Hamina	2491
Akaa	2477

Koko maa 497463



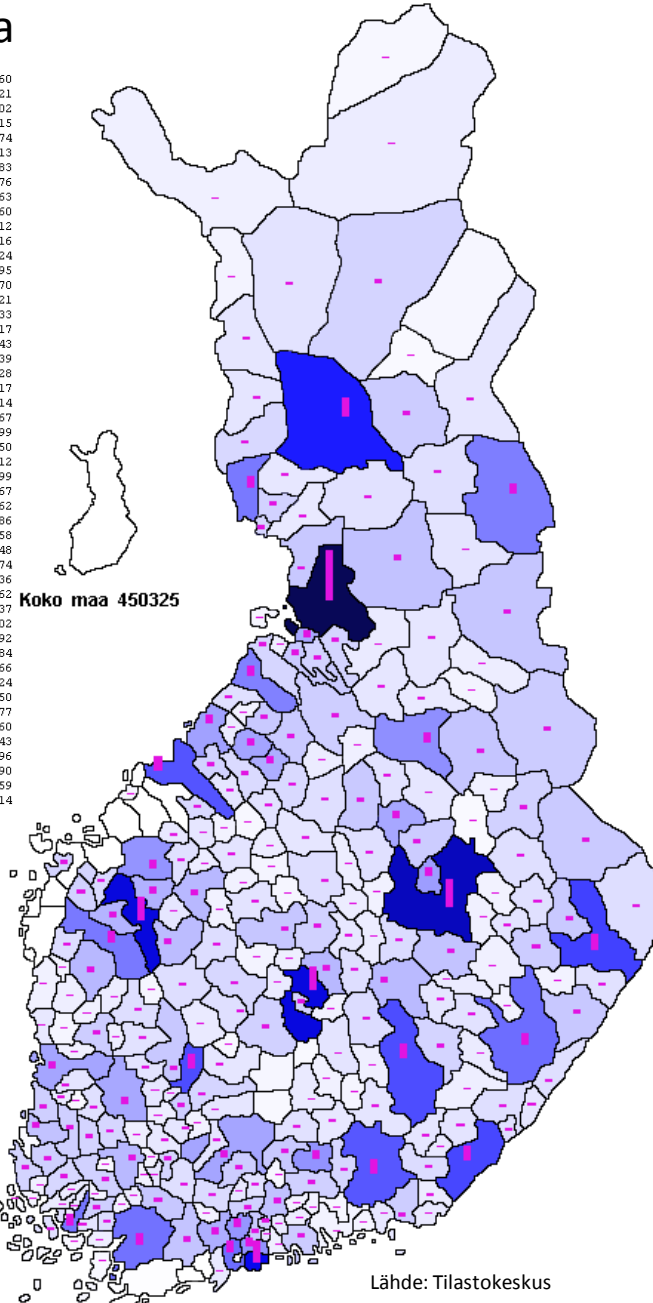
Lasse Ahtiainen 2017

Puolueiden äänimäärät 2017 kunnittain

Keskusta

Oulu	20760
Kuopio	11621
Seinäjoki	10002
Jyväskylä	9915
Helsinki	9174
Joveniemi	8013
Joensuu	6693
Lappeenranta	6476
Tampere	6263
Mikkeli	6260
Kokkola	6012
Kouvola	5916
Savonlinna	5124
Espoo	5095
Salo	4970
Turku	4821
Kurikka	4733
Toornio	4717
Kuusamo	4543
Rashe	4439
Kajani	3928
Lahti	3817
Vantaa	3814
Kauhava	3767
Nurijärvi	3699
Sillinjärvi	3450
Kalajoki	3312
Ylivieska	3199
Hämeenlinna	3167
Pori	3162
Iisalmi	3086
Sastamala	3058
Kempele	3048
Nivala	2874
Vihti	2836
Lepua	2762
Ilaajoki	2637
Kauhajoki	2502
Alajärvi	2492
Laukaa	2484
Loimaa	2466
Pieksämäki	2424
Alavus	2350
Mantsälä	2177
Pudasjärvi	2160
Rauma	2143
Leppävirta	2096
Lohja	2090
Sotkamo	2059
Suomussalmi	2014

Koko maa 450325

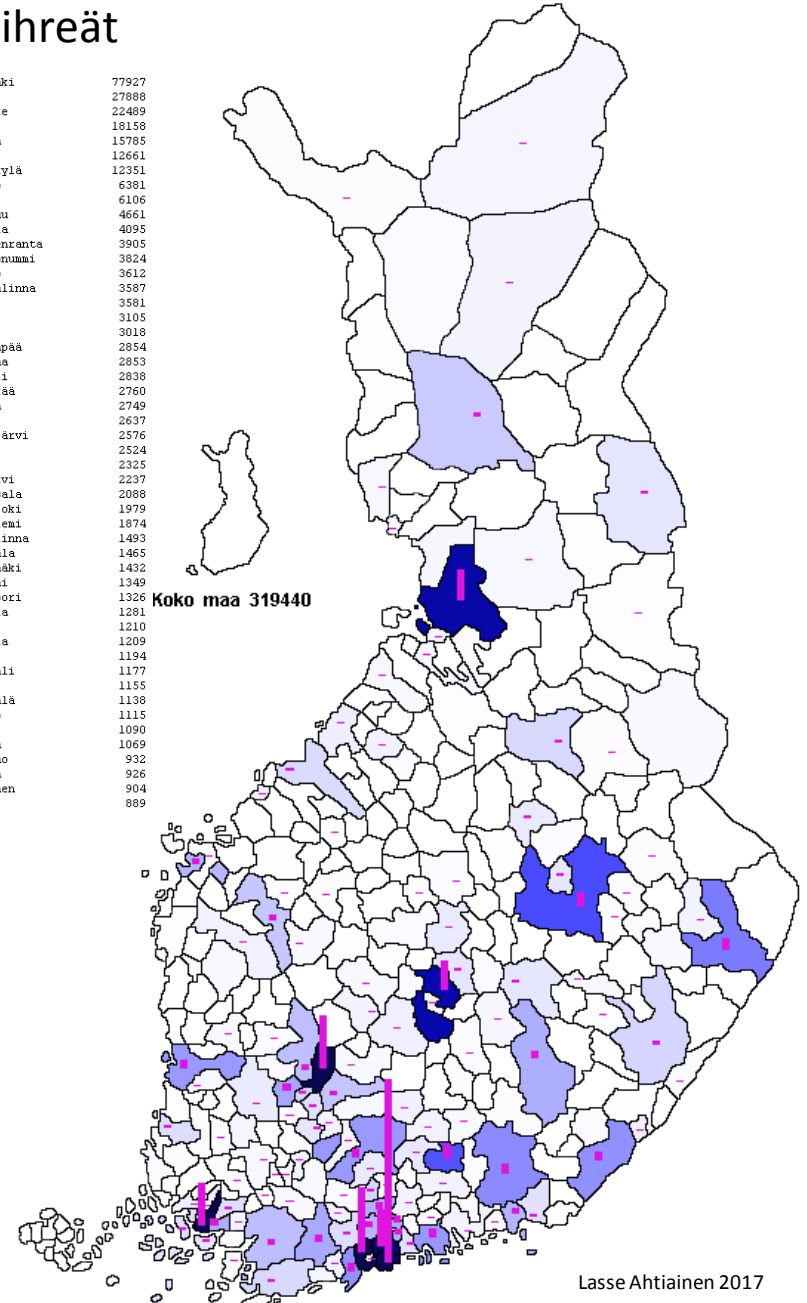


Lähde: Tilastokeskus

Vihreät

Helsinki	77927
Espoo	27888
Tampere	22489
Turku	18158
Vantaa	15785
Oulu	12661
Jyväskylä	12351
Kuopio	6381
Lahti	6106
Joensuu	4651
Kouvola	4095
Lappeenranta	3905
Kirkkonummi	3824
Porvoo	3612
Hämeenlinna	3587
Pori	3581
Nokia	3105
Lohja	3018
Järvenpää	2854
Kaarina	2853
Mikkeli	2838
Hyvinkää	2760
Kerava	2749
Kotka	2637
Nurijärvi	2576
Vaasa	2524
Salo	2325
Ylöjärvi	2237
Kangasala	2088
Seinäjoki	1979
Rovaniemi	1874
Savonlinna	1493
Pirkkala	1465
Riihimäki	1432
Kajani	1349
Raasepori	1326
Kokkola	1281
Vihti	1210
Tuusula	1209
Rauma	1194
Naantali	1177
Lieto	1155
Lempäälä	1138
Raisio	1115
Sipoo	1090
Hamina	1069
Kuusamo	932
Laukaa	926
Parainen	904
Akaa	889

Koko maa 319440



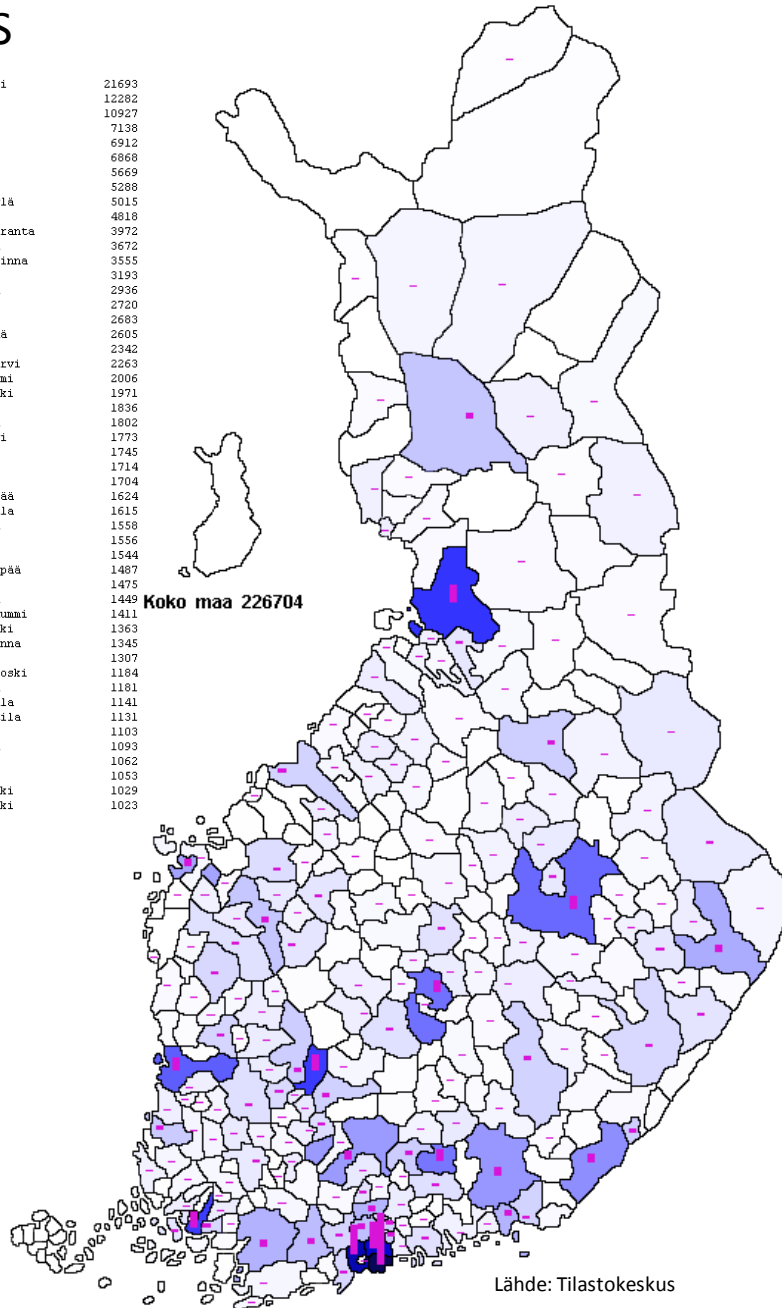
Lasse Ahtiainen 2017

Puolueiden äänimäärät 2017 kunnittain

PS

Helsinki	21693
Espoo	12282
Vantaa	10927
Oulu	7138
Tampere	6912
Turku	6868
Pori	5669
Kuopio	5288
Jyväskylä	5015
Lähti	4818
Lappeenranta	3972
Kouvola	3672
Hämeenlinna	3555
Vaasa	3193
Joensuu	2936
Salo	2720
Kotka	2683
Hyvinkää	2605
Lohja	2342
Murajärvi	2263
Rovaniemi	2006
Seinäjoki	1971
Rauma	1836
Hollola	1802
Ylöjärvi	1773
Kerava	1745
Imatra	1714
Kajaani	1704
Järvenpää	1624
Kangasala	1615
Kokkola	1558
Hamina	1556
Mikkeli	1544
Kankaanpää	1487
Vhti	1475
Kaarina	1449
Kirkkonummi	1411
Kauhajoki	1363
Savonlinna	1345
Nokia	1307
Valkeakoski	1184
Kauhava	1181
Sastamala	1141
Oriamattila	1131
Jämsä	1103
Kurikka	1093
Raisio	1062
Porvoo	1053
Riihimäki	1029
Äänekoski	1023

Koko maa 226704

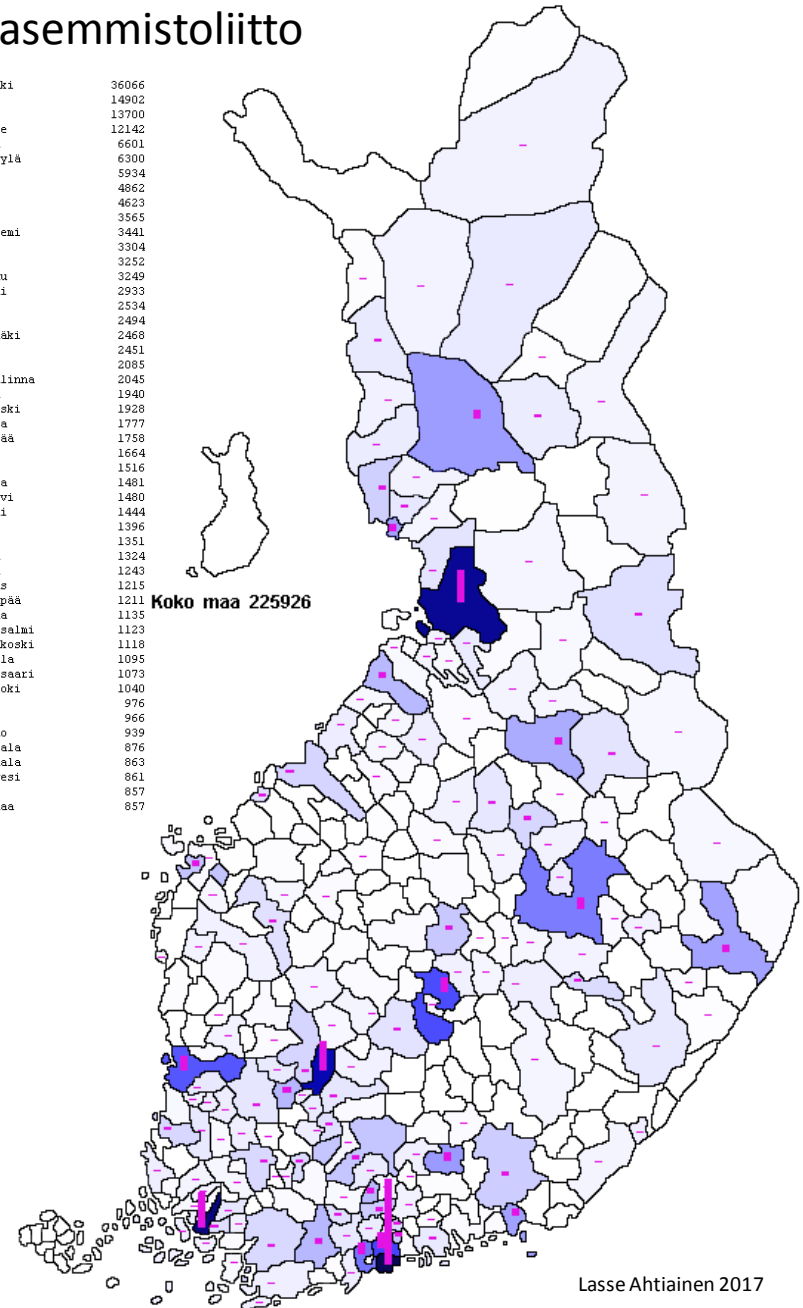


Lähde: Tilastokeskus

Vasemmistoliitto

Helsinki	36066
Turku	14902
Oulu	13700
Tampere	12142
Vantaa	6601
Jyväskylä	6300
Pori	5934
Espoo	4862
Kuopio	4623
Lähti	3565
Rovaniemi	3441
Kotka	3304
Kemi	3252
Joensuu	3249
Kajaani	2933
Nokia	2534
Lohja	2494
Riihimäki	2468
Rahe	2451
Vaasa	2085
Hämeenlinna	2045
Kerava	1940
Äänekoski	1928
Kouvola	1777
Hyvinkää	1758
Tornio	1664
Raisio	1516
Kokkola	1481
Ylöjärvi	1480
Iisalmi	1444
Rauma	1396
Salo	1351
Loimaa	1324
Forssa	1243
Varkaus	1215
Järvenpää	1211
Kaarina	1135
Suomussalmi	1123
Valkeakoski	1118
Karkkila	1095
Pietarsaari	1073
Seinäjoki	1040
Jämsä	976
Ii	966
Sotkano	939
Kangasala	876
Sastamala	863
Kuusvesi	861
Lieto	857
Keminmaa	857

Koko maa 225926



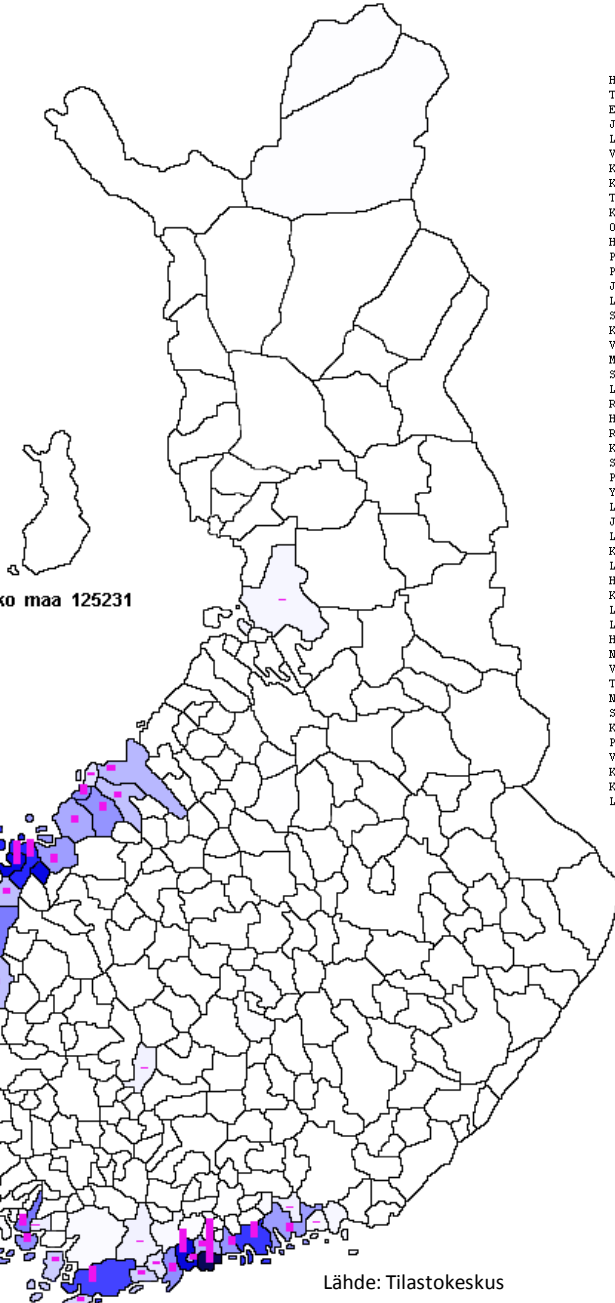
Lasse Ahtiainen 2017

Puolueiden äänimäärät 2017 kunnittain

RKP

Helsinki	18835
Espoo	10094
Vaasa	9608
Mustasaari	7598
Porvoo	7058
Raasepori	6629
Turku	4804
Märpiö	4612
Pietarsaari	4017
Kirkkonummi	3929
Parainen	3786
Sipoo	3764
Pedersöre	3752
Loviisa	3443
Vöyri	3399
Uusikaarlepyy	2980
Vantaa	2615
Kokkola	2486
Kauniainen	2349
Mälihti	2292
Kristinankaupunki	2231
Kruunupyö	2195
Kemiönsaari	1756
Inkoo	1608
Hanko	1421
Korsnäs	1295
Luoto	1061
Siuntio	836
Kaarina	573
Lapinjärvi	491
Tampere	472
Lohja	442
Oulu	319
Kotka	291
Kaskinen	261
Pyhää	250
Kerava	212
Vihti	196
Salo	171
Tuusula	162
Myrskylä	140
Raisio	133
Naantali	128
Nurmijärvi	91
Järvenpää	81
Jyväskylä	73
Hyvinkää	69
Utsjoki	69
Inari	68
Pyhäjärvi	34

Koko maa 125231

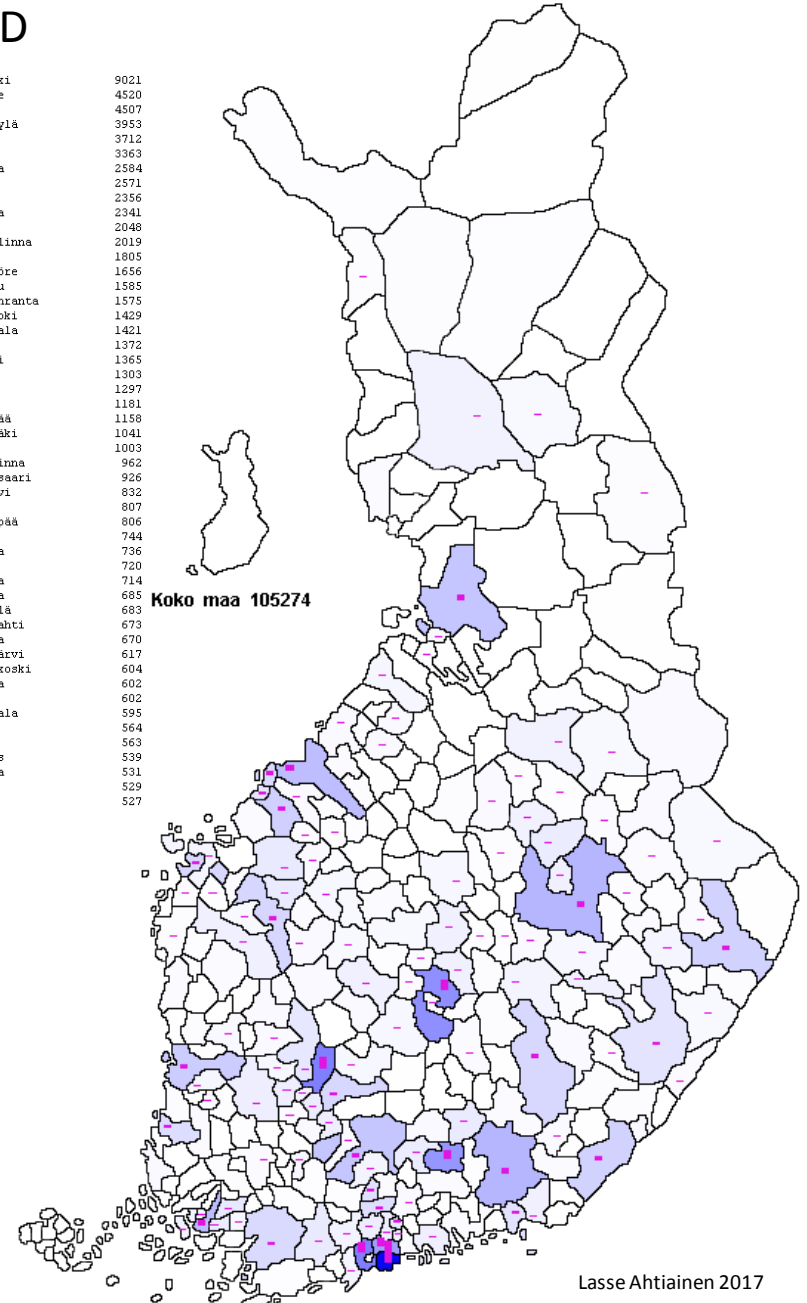


Lähde: Tilastokeskus

KD

Helsinki	9021
Tampere	4520
Espoo	4507
Jyväskylä	3953
Lahti	3712
Vantaa	3363
Kouvola	2584
Kiopio	2571
Turku	2356
Kokkola	2341
Oulu	2048
Hämeenlinna	2019
Pori	1805
Pedersöre	1656
Joensuu	1585
Lappeenranta	1575
Seinäjoki	1429
Kangasala	1421
Vaasa	1372
Mikkeli	1365
Salo	1303
Luoto	1297
Rauma	1181
Hyvinkää	1158
Riihimäki	1041
Kotka	1003
Savonlinna	962
Pietarsaari	926
Ylöjärvi	832
Lieto	807
Järvenpää	806
Lohja	744
Kauhava	736
Lapua	720
Heinola	714
Kaarina	685
Lempäälä	683
Lapinlahti	673
Hollola	670
Nurmijärvi	617
Valkeakoski	604
Tuusula	602
Nokia	602
Sastamala	595
Kerava	564
Porvoo	563
Varkaus	539
Kurikka	531
Keuruu	529
Laukaa	527

Koko maa 105274



Lasse Ahtiainen 2017

Puolueiden kannatus 2017 % kunnittain

Kokoomus

Pyhärenta	52.3
Kustavi	42.4
Kuhmoinen	40.6
Pälkäne	36.6
Inari	36.1
Maanantai	35.4
Kaunistainen	34.2
Espoo	33.7
Padasjoki	31.7
Taivassalo	31.4
Vesilähti	31.3
Harttila	31.1
Luumäki	31.0
Sysä	31.0
Savukoski	30.8
Lapua	30.3
Piikkala	30.1
Rusko	30.1
Oripää	28.8
Kaarina	28.6
Leppäsaari	28.6
Hartola	28.5
Siuntio	28.5
Heisinki	28.4
Aura	28.0
Nurmijärvi	27.7
Orivesi	27.7
Hämeenlinna	27.6
Imatra	27.5
Seinäjoki	27.4
Hollola	27.1
Nousiainen	27.1
Pöytyä	27.0
Lieto	26.6
Hattula	26.5
Teuva	26.5
Masku	26.4
Paimio	26.2
Pukkila	26.2
Loppi	26.0
Kangasala	25.8
Hiehikkälä	25.8
Raisio	25.7
Ypäjä	25.7
Luumäki	25.4
Kuortane	25.0
Askola	24.9
Kirkkonummi	24.6
Ruovesi	24.5
Vantaa	24.3

Koko maa 20.7

SDP

Varkaus	44.5
Harjavalta	43.2
Rautjärvi	42.7
Imatra	40.6
Rauva	39.9
Laksas	34.7
Eura	34.4
Valkeakoski	34.3
Aura	33.9
Mänttä-Vilppula	33.5
Akaa	32.9
Merikarvia	32.6
Uusikaupunki	31.9
Kontiolahti	31.8
Enonkoski	31.6
Forsas	31.4
Juuka	31.0
Polvijärvi	30.9
Lahti	30.5
Kotka	30.1
Uusikaupunki	29.9
Urjala	29.7
Raasepori	29.5
Ruokolahti	29.4
Keuruu	29.3
Tohmajärvi	29.2
Burmes	29.0
Vasa	28.4
Kemi	28.4
Raisio	28.3
Hanko	28.2
Saarijärvi	27.8
Haapajärvi	27.7
Iitti	27.6
Heinavesi	27.5
Heinola	27.4
Mikkeli	27.4
Pori	27.2
Piikkala	27.1
Eurajoki	27.1
Jänakkala	27.1
Savonlinna	27.1
Hyytiälä	26.9
Säkkinen	26.9
Huopila	26.8
Kaskinen	26.7
Sulkava	26.6
Jokioinen	26.6
Orivesi	26.4
Hamina	26.2

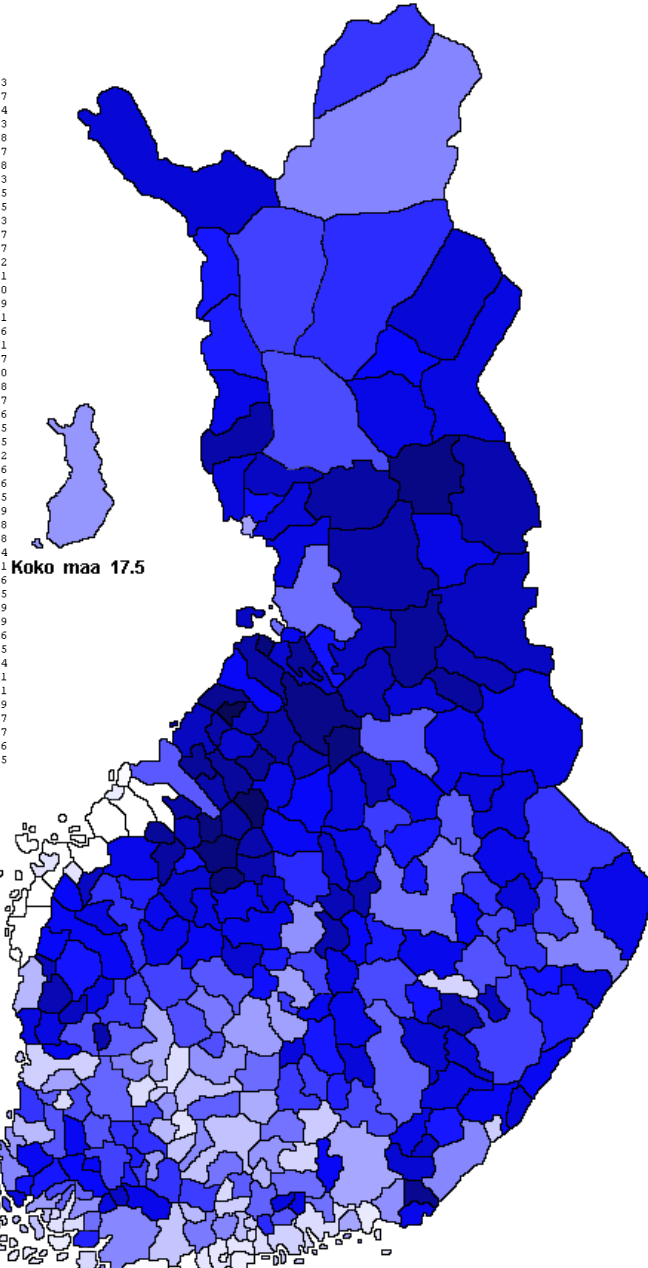
Koko maa 19.4

Puolueiden kannatus 2017 % kunnittain

Keskusta

Merijärvi	86.3
Reisjärvi	74.7
Perho	70.4
Lumijoki	70.3
Pyhäntä	69.8
Halsua	69.7
Kyyjärvi	68.8
Posio	68.3
Siikalatva	67.5
Miekkilä	65.5
Pyhäjoki	65.3
Kuusus	63.7
Puolanka	63.7
Miyäla	63.2
Ervijärvi	63.1
Sievi	63.0
Tyrvävä	62.9
Ristijärvi	62.1
Lappajärvi	61.6
Lestijärvi	61.1
Rama	60.7
Alavieska	60.0
Sikkajoki	59.8
Kaustinen	59.7
Ylitornio	59.6
Pudasjärvi	59.5
Haapavesi	59.5
Kinnula	59.2
Kivijärvi	58.6
Jämijärvi	58.6
Toholampi	58.5
Konnevesi	57.9
Tervo	57.8
Kuusamo	57.8
Rantasalmi	57.4
Issojoki	57.1
Vieremä	56.6
Vesanto	56.5
Hyytiäinen	55.9
Vaala	55.9
Kärämäki	54.6
Veteli	54.5
Karjajoki	54.4
Oulainen	54.1
Kalevankangas	54.1
Utejärvi	53.9
Suomussalmi	53.7
Honkajoki	53.7
Tervola	53.6
Enonkoski	53.5

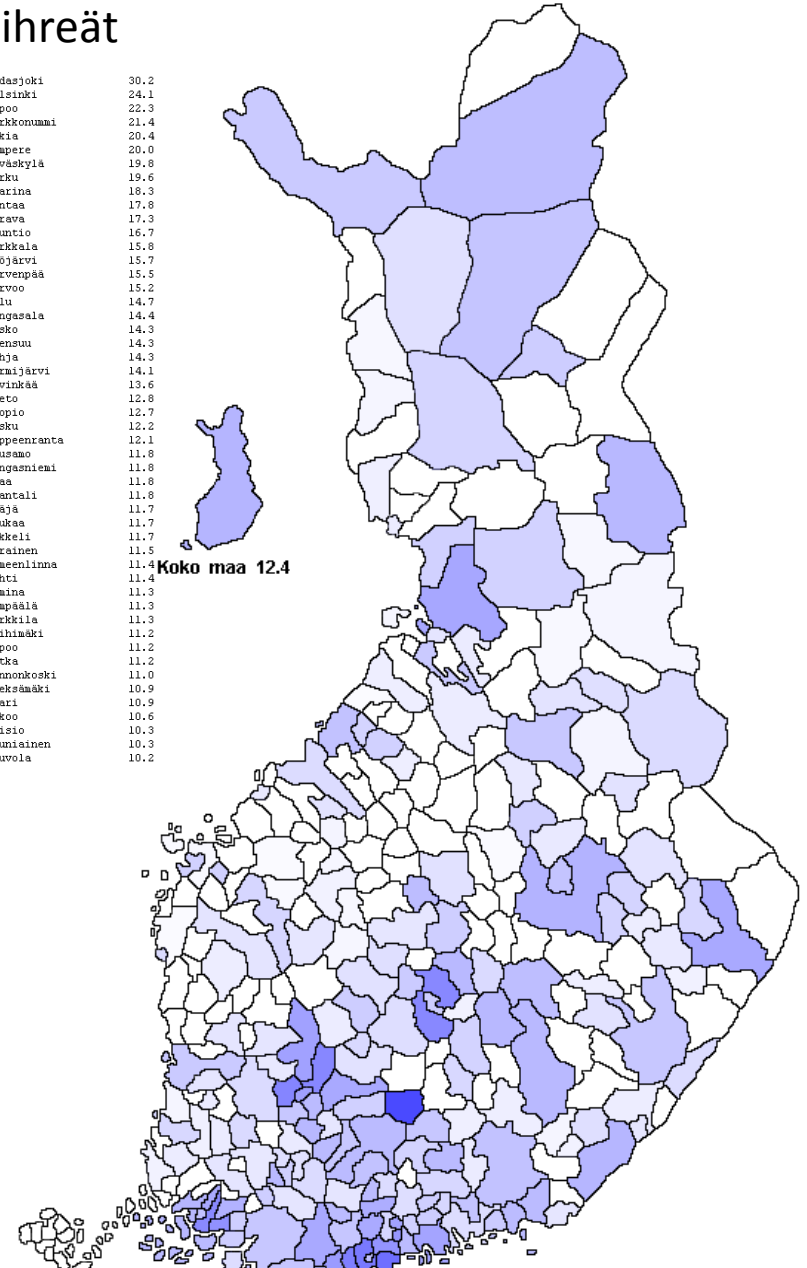
Koko maa 17.5



Vihreät

Padasjoki	30.2
Helsinki	24.1
Espoo	22.3
Kirkkonummi	21.4
Rokija	20.4
Tampere	20.0
Jyväskylä	19.8
Tutku	19.6
Kaarina	18.3
Vantaa	17.8
Kerava	17.3
Siuntio	16.7
Pirkkala	15.8
Viljanderi	15.7
Järvenpää	15.5
Porvoo	15.2
Oulu	14.7
Kangasala	14.4
Rusko	14.3
Jouensuu	14.3
Lojja	14.3
Murajärvi	14.1
Hyvinkää	13.6
Lieto	12.8
Ruopio	12.7
Masku	12.2
Lappeenranta	12.1
Ruusko	11.8
Kangasniemi	11.8
Akaa	11.8
Naantali	11.8
Ypäjä	11.7
Laukaa	11.7
Mikkeli	11.7
Patalinen	11.5
Hämeenlinna	11.4
Lahti	11.4
Hamina	11.3
Lempäälä	11.3
Karkkila	11.3
Riihimäki	11.2
Sipoo	11.2
Kotka	11.2
Kanankoski	11.0
Pieksämäki	10.9
Inari	10.9
Inkoo	10.6
Raisio	10.3
Kaunisten	10.3
Kouvola	10.2

Koko maa 12.4

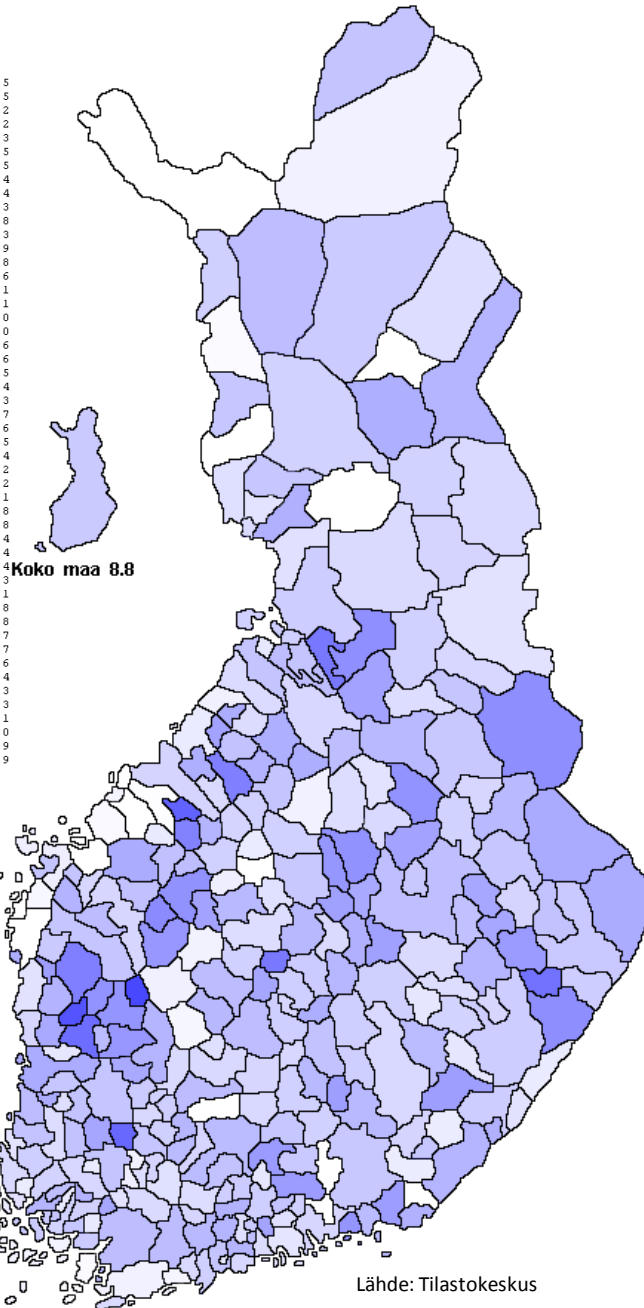


Puolueiden kannatus 2017 % kunnittain

PS

Kihniö	30.5
Honkajoki	28.5
Kaustinen	26.2
Punkalaidun	25.2
Rankaanpää	24.3
Raskkylä	23.5
Muhos	22.5
Uurainen	22.4
Sievi	21.4
Kauhajoki	21.3
Veteli	20.8
Ruortane	19.3
Rohmo	18.9
Riitee	18.8
Utajärvi	18.6
Alajärvi	18.1
Pielavesi	18.1
Karvia	18.0
Sonkajärvi	18.0
Pyttää	17.6
Pakkano	17.6
Keitele	17.5
Ikaalinen	17.4
Alavus	17.3
Liperi	16.7
Hollola	16.6
Orimattila	16.5
Hamina	16.4
Karjoki	16.2
Pettunmaa	16.2
Puumala	16.1
Vesanto	15.8
Suonenjoki	15.8
Alavieska	15.4
Soini	15.4
Vaala	15.4
Lapinlahti	15.3
Pornainen	15.1
Petäjävesi	14.8
Huttinen	14.8
Kaavi	14.7
Hattula	14.7
Outokumpu	14.6
Silkainen	14.4
Hämeenkyrö	14.3
Tervo	14.3
Liekse	14.1
Pori	14.0
Kauhava	13.9
Nakkila	13.9

Koko maa 8.8

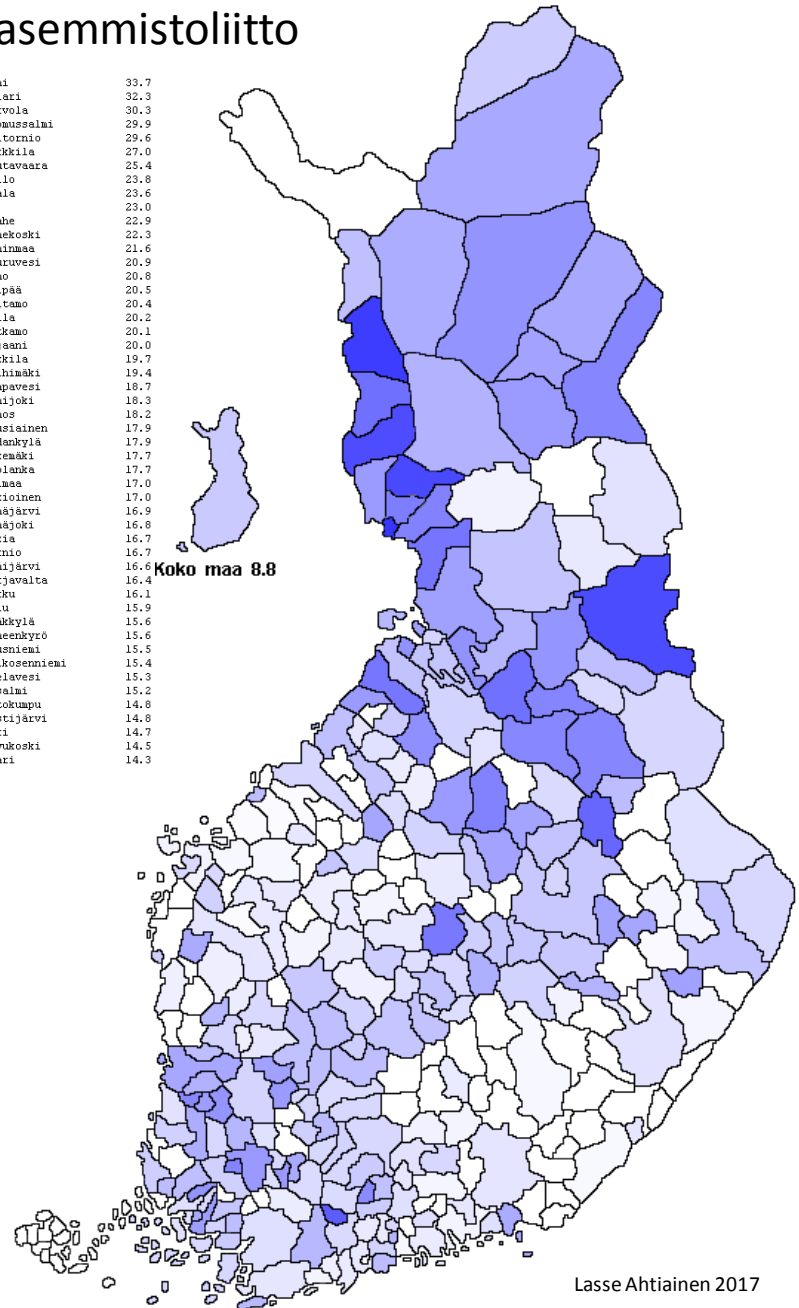


Lähde: Tilastokeskus

Vasemmistoliitto

Kemi	33.7
Kolari	32.3
Tervola	30.3
Suomussalmi	29.9
Tiltornio	29.6
Kakkila	27.0
Rautavaara	25.4
Pello	23.8
Vaala	23.6
Ii	23.0
Raase	22.9
Äänekoski	22.3
Keinimaa	21.6
Kiuruvesi	20.9
Simo	20.8
Oripää	20.5
Paltamo	20.4
Salla	20.2
Sockana	20.1
Rajasilta	20.0
Nakkila	19.7
Riihimäki	19.4
Haapavesi	18.7
Lumijoki	18.3
Muhos	18.2
Nousiainen	17.9
Sodankylä	17.9
Kokemäki	17.7
Puolanka	17.7
Loimaa	17.0
Jokioinen	17.0
Pyhäjärvi	16.9
Pyhäjoki	16.8
Hokia	16.7
Tornio	16.7
Kemijärvi	16.6
Harjavalta	16.4
Turku	16.1
Oulu	15.9
Raakkylä	15.6
Hämeenkyrö	15.6
Tuusniemi	15.5
Pelkosenniemi	15.4
Pielavesi	15.3
Iisalmi	15.2
Outokumpu	14.8
Lestijärvi	14.8
Pori	14.7
Savukoski	14.5
Inari	14.3

Koko maa 8.8



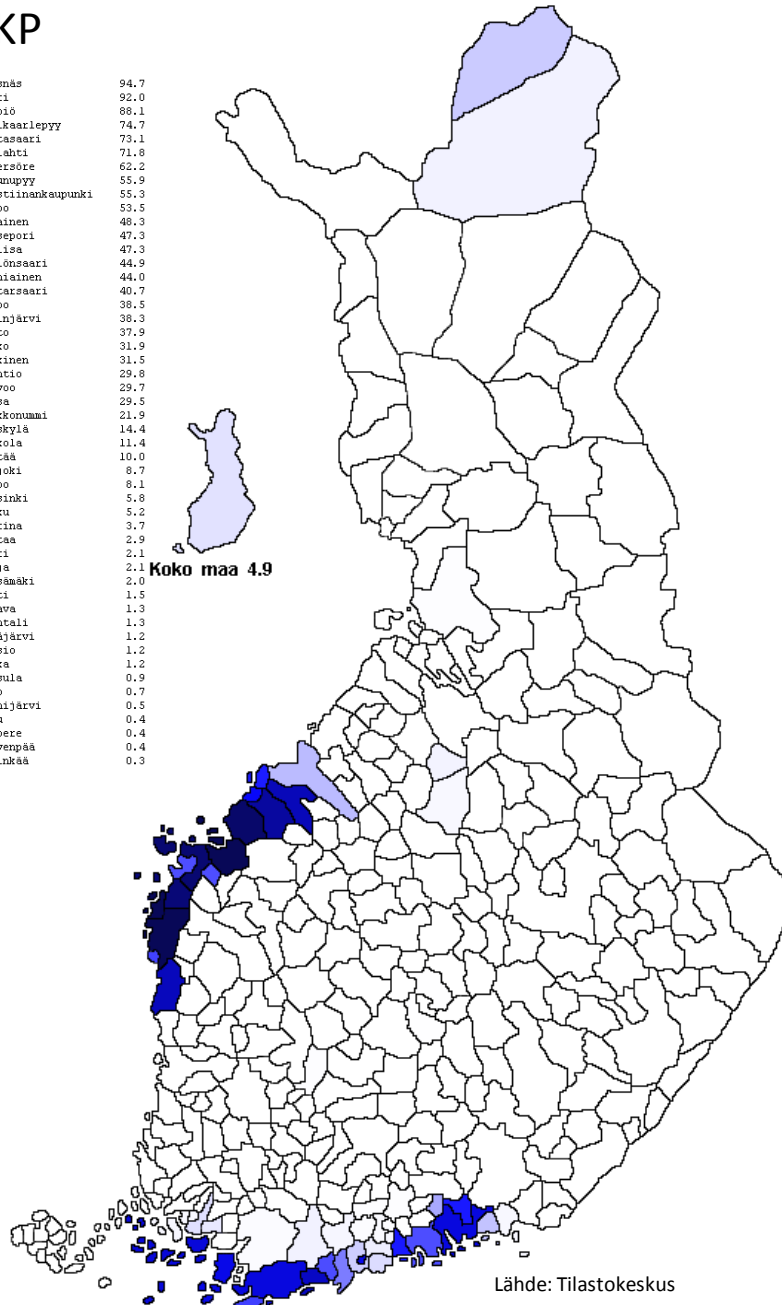
Lasse Ahtiainen 2017

Puolueiden kannatus 2017 % kunnittain

RKP

Korsnäs	94.7
Vöyri	92.0
Närpiö	88.1
Uusikaarlepyy	74.7
Mustasaari	73.1
Maasilta	71.8
Pedersöre	62.2
Kruunupyö	55.9
Kristiinankaupunki	55.3
Inkoo	53.5
Parainen	48.3
Raasepori	47.3
Loviisa	47.3
Kenjaonsaari	44.9
Kauniainen	44.0
Pietarsaari	40.7
Sipoo	38.5
Lepinjärvi	38.3
Luoto	37.9
Hanko	31.9
Kaskinen	31.5
Siuntio	29.8
Porvoo	29.7
Vaasa	29.5
Kirkkonummi	21.9
Myrskylä	14.4
Kokkola	11.4
Pylkä	10.0
Utsjoki	8.7
Espoo	8.1
Helsinki	5.8
Turku	5.2
Kaarina	3.7
Ventaa	2.9
Inari	2.1
Lojja	2.1
Kärsmäki	2.0
Vihti	1.5
Kerava	1.3
Naantali	1.3
Pyhäjärvi	1.2
Raisio	1.2
Kotka	1.2
Tuusula	0.9
Salo	0.7
Burmajärvi	0.5
Oulu	0.4
Tampere	0.4
Järvenpää	0.4
Hyvinkää	0.3

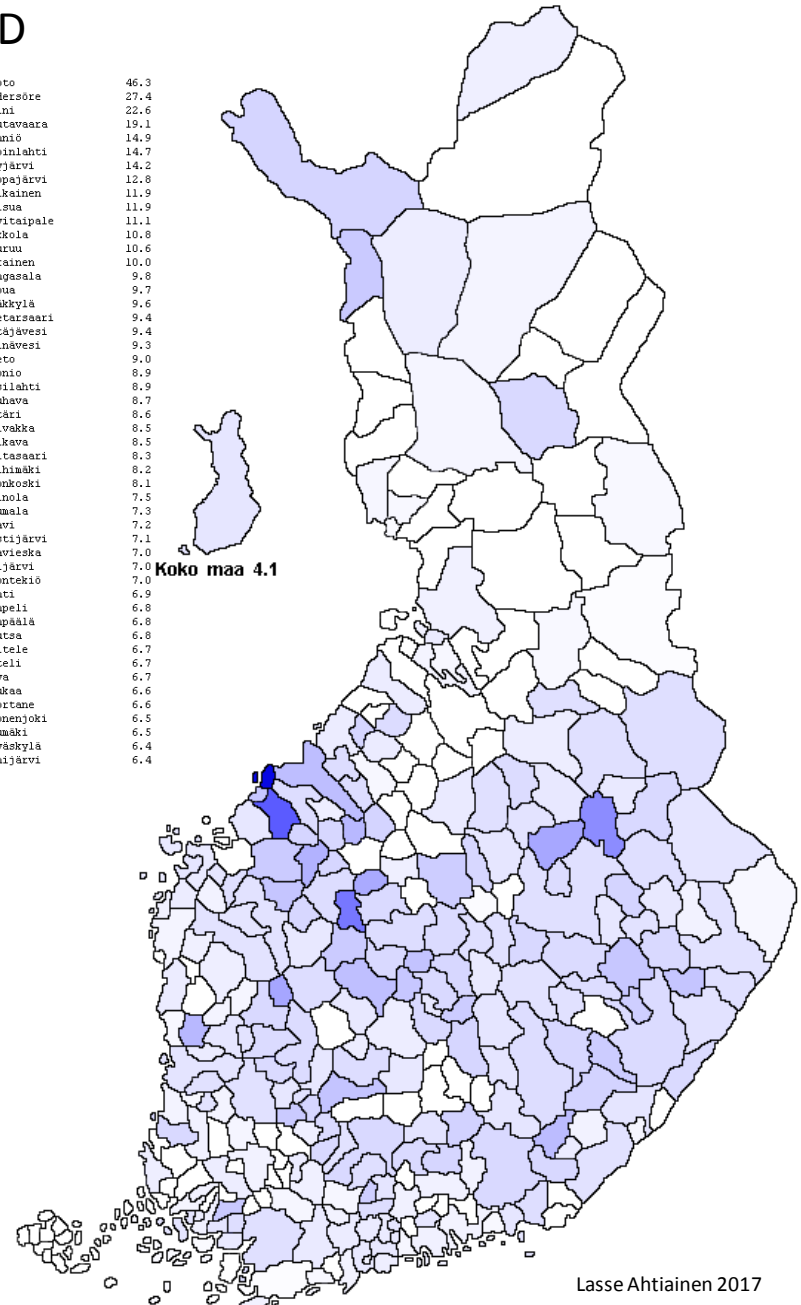
Koko maa 4.9



KD

Luoto	46.3
Pedersöre	27.4
Soini	22.6
Rautavaara	19.1
Kilmiö	14.9
Lepinlahti	14.7
Kyyjärvi	14.2
Lappajärvi	12.8
Siikainen	11.9
Halsua	11.9
Savitsaipale	11.1
Kokkola	10.8
Keuruu	10.6
Durainen	10.0
Kangasala	9.8
Lapua	9.7
Rääkkylä	9.6
Pietarsaari	9.4
Petajavesi	9.4
Heinsvesi	9.3
Listo	9.0
Muonio	8.9
Vesilahti	8.9
Kauhava	8.7
Ähtäri	8.6
Toivakka	8.5
Sulkava	8.5
Vitasaari	8.0
Riihimäki	8.2
Enonkoski	8.1
Heinola	7.5
Puumala	7.3
Kaavi	7.2
Lestijärvi	7.1
Alavieska	7.0
Ervijärvi	7.0
Enontekiö	7.0
Lahti	6.9
Viipeli	6.8
Leppäsiä	6.8
Joutsa	6.8
Keitele	6.7
Veteli	6.7
Juva	6.7
Laukaa	6.6
Ruortane	6.6
Suonenjoki	6.5
Luumäki	6.5
Jyväskylä	6.4
Keimijärvi	6.4

Koko maa 4.1



Kannatuksen muutos 2012-2017 %-yks. kunnittain

Kokoomus

Fyhäranta	21.0
Siuntio	12.5
Ruhoinen	11.3
Marxtilla	9.6
Pukkila	8.8
Huuppila	8.2
Ranua	7.7
Toholampi	7.2
Kivijärvi	6.4
Savukoski	6.4
Virrat	5.9
Enontekiö	5.1
Pälkäne	4.6
Muonio	4.5
Kannonkoski	4.3
Oripää	4.2
Vesanto	4.1
Vesilähti	4.1
Sotkamo	4.0
Miehikkälä	3.9
Varkaus	3.6
Isojoki	3.6
Sipoo	3.6
Rautalampi	3.3
Luhanka	3.2
Koski	3.2
Saavu	3.1
Karstula	3.1
Tervo	2.9
Imatra	2.9

Kärkölä	-15.4
Kuusno	-11.5
Padasjoki	-11.2
Hailuoto	-10.2
Kolari	-10.2
Inkoo	-7.7
Masku	-7.3
Heinävesi	-7.2
Tuusula	-6.7
Kittilä	-6.7
Salla	-6.6
Tammela	-6.5
Vaasa	-5.8
Loviisa	-5.7
Iahti	-5.6
Siikainen	-5.5
Forssa	-5.5
Keuruu	-5.4
Asikkala	-5.4
Utsjoki	-5.4
Pihtipudas	-5.3
Simo	-5.3
Hamina	-5.1
Sodankylä	-5.1
Perho	-5.0
Mänttä	-4.9
Kirkkonummi	-4.9
Salo	-4.9
Honkajoki	-4.8
Lappejärvi	-4.8

Koko maa -1.2

SDP

Kärämäki	19.5
Hyrnsalmi	16.1
Fyhäranta	14.6
Siikainen	9.6
Polvijärvi	8.2
Varkaus	8.2
Ypaja	8.1
Kotka	7.6
Aura	7.3
Utsjoki	7.3
Rautjärvi	7.1
Haapejärvi	7.1
Loppi	7.0
Heinävesi	6.5
Sastamala	6.4
Forssa	6.4
Askola	6.4
Salla	6.4
Ahtari	6.0
Iisalmi	5.9
Fyhjärvi	5.7
Leppävirta	5.5
Rauma	5.3
Rovaniemi	5.3
Kempele	4.9
Mynämäki	4.9
Kontiolahti	4.8
Parkano	4.8
Kemi	4.8
Lemi	4.6

Kärkölä	-11.8
Muonio	-10.6
Kruunupyy	-9.6
Porvainen	-7.9
Kaavi	-6.6
Pertunmaa	-6.1
Nokia	-5.9
Vittasaari	-5.7
Myrskylä	-5.5
Isojoki	-5.2
Paltamo	-5.1
Siuntio	-5.1
Jyväskylä	-4.8
Syväri	-4.7
Iloantsti	-4.6
Parainen	-4.5
Hausjärvi	-4.2
Tohmajärvi	-4.1
Hirvensalmi	-4.0
Hanko	-4.0
Luhanka	-3.9
Ruho	-3.8
Asikkala	-3.8
Hankasalmi	-3.7
Virrat	-3.6
Uusikaupunki	-3.4
Makkila	-3.3
Turku	-3.2
Maentali	-3.2
Lapinjärvi	-3.1

Koko maa -0.2

Kannatuksen muutos 2012-2017 %-yks. kunnittain

Keskusta

Hailuoto	18.4
Multia	11.7
Veteli	10.6
Uurainen	10.3
Kannus	9.9
Myrskylä	9.0
Lemi	8.9
Ilimajoki	8.8
Tolmajärvi	8.6
Juuka	8.6
Sikkainen	8.6
Ylitornio	8.3
Halsua	8.2
Pelkosenniemi	8.2
Pyhäntä	8.1
Tervo	7.5
Kolari	7.4
Joroinen	7.3
Reisjärvi	7.3
Liekka	7.0
Isokyrö	6.7
Isjoensuu	6.3
Metsäjärvi	6.0
Urjala	6.0
Honkajoki	6.0
Sipoo	5.9
Merikarvia	5.8
Kaustinen	5.8
Iitti	5.7
Rantasalmi	5.6

Kärkölä	-19.7
Taivalkoski	-14.5
Asikkala	-10.6
Juupajoki	-10.3
Pyhärinta	-10.2
Kittilä	-10.0
Pyhäjärvi	-9.9
Vesanto	-9.2
Kruunupyy	-9.2
Pukkila	-8.8
Kannonkoski	-8.7
Kuusainen	-8.4
Vitolahti	-8.2
Sauro	-8.1
Orimattila	-7.3
Liminka	-7.1
Pihtipudas	-7.0
Hämeenkyrö	-6.8
Rautavaara	-6.7
Joutsa	-6.7
Vierat	-6.7
Nousiainen	-6.2
Ypäjä	-6.2
Inari	-6.1
Maslahti	-5.9
Koski	-5.9
Hartola	-5.5
Kaavi	-5.3
Lieto	-4.9
Askola	-4.9

Koko maa -1.2

Vihreät

Padasjoki	17.2
Kannonkoski	11.0
Nokia	10.6
Vesilahti	9.3
Rusko	9.0
Jyväskylä	8.7
Masku	8.7
Kirkkonummi	8.5
Kangasniemi	8.4
Lieto	8.1
Akaa	8.0
Kangasala	7.8
Pieksämäki	7.6
Pudasjärvi	7.5
Ylöjärvi	7.5
Kaarina	7.2
Siuntio	7.2
Alavieska	7.1
Kaavi	7.1
Kouvola	6.8
Myrskylä	6.6
Wanhalpi	6.6
Porvoo	6.5
Hartola	6.5
Lahti	6.4
Lappeenranta	6.2
Raisio	6.1
Inari	6.0
Tampere	5.9
Pälkäne	5.8

Rautalaampi	-6.7
Juva	-6.5
Huopila	-5.0
Taivassalo	-4.8
Leppävirta	-4.0
Lemi	-3.7
Pelkosenniemi	-3.5
Mynämäki	-3.2
Nousiainen	-2.9
Outokumpu	-2.1
Tervo	-2.0
Pölvijärvi	-1.7
Kittilä	-1.6
Kruunupyy	-1.6
Haapavesi	-1.5
Liekka	-1.5
Tornio	-1.4
Kolari	-1.4
Suonenjoki	-1.3
Kuortane	-1.3
Enontekiö	-1.3
Utajärvi	-1.2
Karvia	-1.2
Siikejoki	-1.2
Tynsävä	-1.2
Kälviä	-1.0
Hämeenkyrö	-0.9
Luumäki	-0.9
Makkila	-0.8
Keininmaa	-0.8

Koko maa 3.9

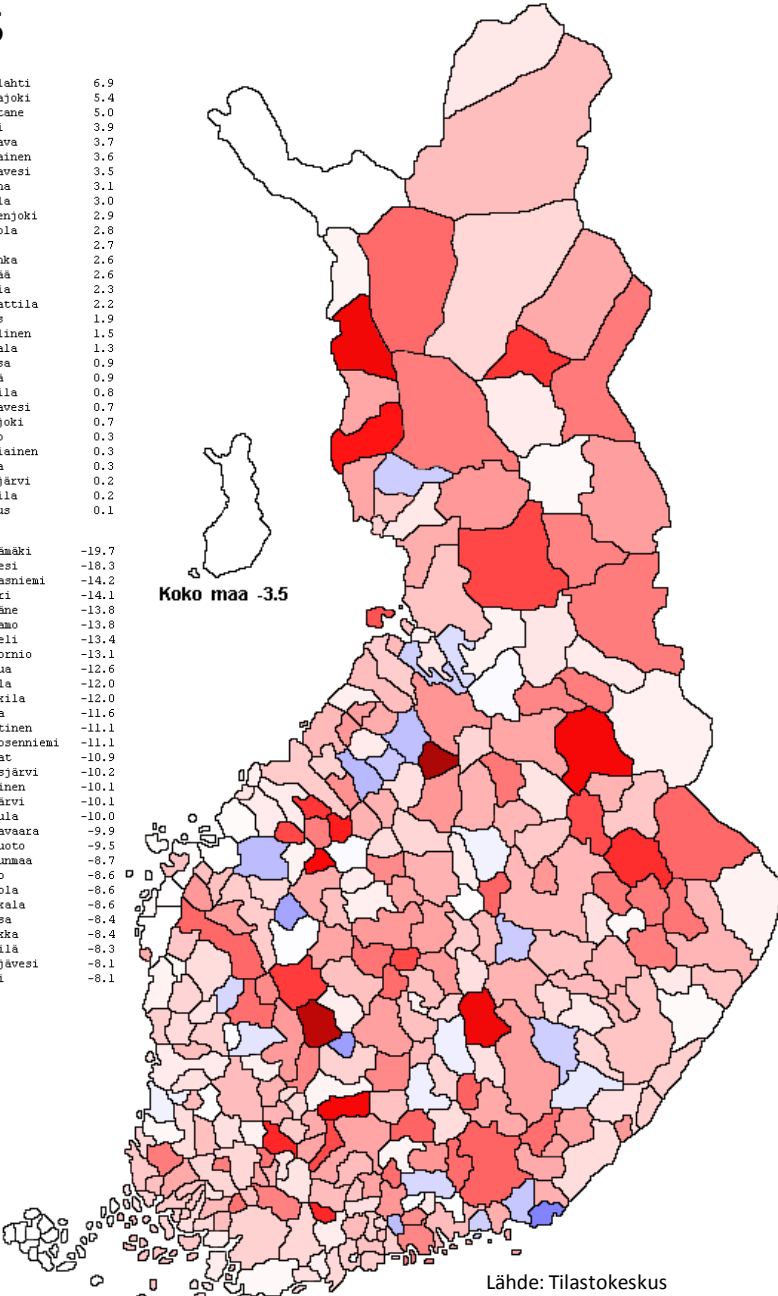
Kannatuksen muutos 2012-2017 %-yks. kunnittain

PS

Virolahti	6.9
Juupajoki	5.4
Kuortane	5.0
Sievä	3.9
Kauhava	3.7
Pornainen	3.6
Haapavesi	3.5
Hamina	3.1
Mivala	3.0
Suonenjoki	2.9
Tervola	2.8
Juwa	2.7
Liminka	2.6
Pyhtää	2.6
Karvia	2.3
Orimattila	2.2
Muhos	1.9
Ikaalinen	1.5
Puumala	1.3
Joutsa	0.9
Sysmä	0.9
Makkila	0.8
Pielavesi	0.7
Euroki	0.7
Perho	0.3
Kaunisten	0.3
Vaala	0.3
Jämijärvi	0.2
Pukkila	0.2
Alavus	0.1

Kärämäki	-19.7
Ruovesi	-18.3
Kangasniemi	-14.2
Kolari	-14.1
Pälkäne	-13.8
Sotkamo	-13.8
Vimpeli	-13.4
Ylitornio	-13.1
Halsua	-12.6
Urjala	-12.0
Karkkila	-12.0
Juuka	-11.6
Kaunisten	-11.1
Pelkosenniemi	-11.1
Vierro	-10.9
Pudasjärvi	-10.2
Uureinen	-10.1
Evijärvi	-10.1
Hattula	-10.0
Rautavaara	-9.9
Hailuoto	-9.5
Pettunmaa	-8.7
Tervo	-8.6
Kouvola	-8.6
Asikkala	-8.6
Liekka	-8.4
Kurikka	-8.4
Kittilä	-8.3
Petäjävesi	-8.1
Iitti	-8.1

Koko maa -3.5

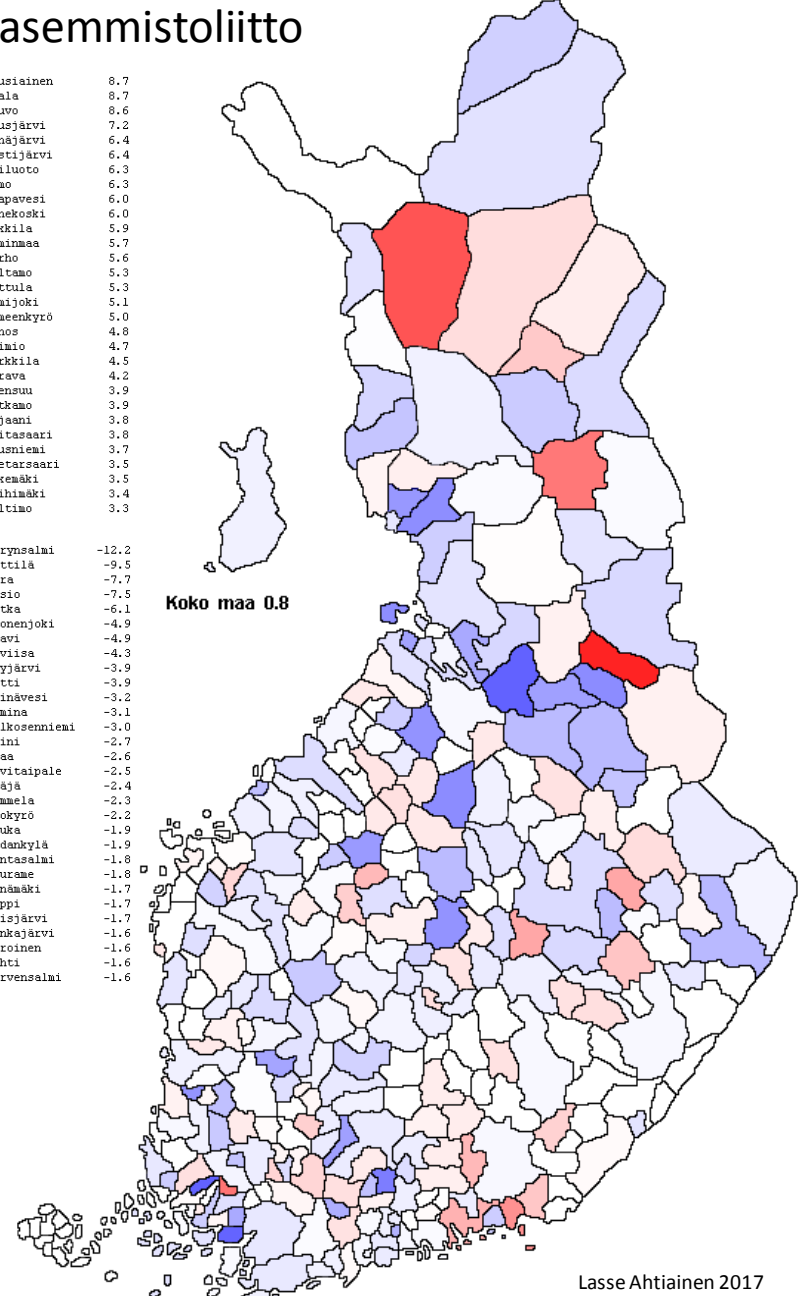


Vasemmistoliitto

Nousiainen	8.7
Vaala	8.7
Sauvo	8.6
Hausjärvi	7.2
Pyhäjärvi	6.4
Ristijärvi	6.4
Hailuoto	6.3
Simo	6.3
Haapavesi	6.0
Jännekoski	6.0
Makkila	5.9
Keminmaa	5.7
Perho	5.6
Paltamo	5.3
Hattula	5.3
Lumijoki	5.1
Hämeenkyrö	5.0
Muhos	4.8
Paimio	4.7
Karkkila	4.5
Kerava	4.2
Joensuu	3.9
Sotkamo	3.9
Kajaniemi	3.8
Viitasaari	3.8
Tuusniemi	3.7
Pietarsaari	3.5
Kokenmäki	3.5
Riihimäki	3.4
Valtimo	3.3

Hyrmsalmi	-12.2
Kittilä	-9.5
Aura	-7.7
Posio	-7.5
Kotka	-6.1
Suonenjoki	-4.9
Kaavi	-4.9
Loviisa	-4.3
Kyyjärvi	-3.9
Iitti	-3.9
Heinävesi	-3.2
Hamina	-3.1
Pelkosenniemi	-3.0
Soini	-2.7
Akaa	-2.6
Savitaipale	-2.5
Ypäjä	-2.4
Tammela	-2.3
Isokyrö	-2.2
Juuka	-1.9
Sodankylä	-1.9
Rantasalmi	-1.8
Muurame	-1.8
Mynämäki	-1.7
Loppi	-1.7
Reisjärvi	-1.7
Sonkajärvi	-1.6
Joroinen	-1.6
Vihti	-1.6
Hirvensalmi	-1.6

Koko maa 0.8



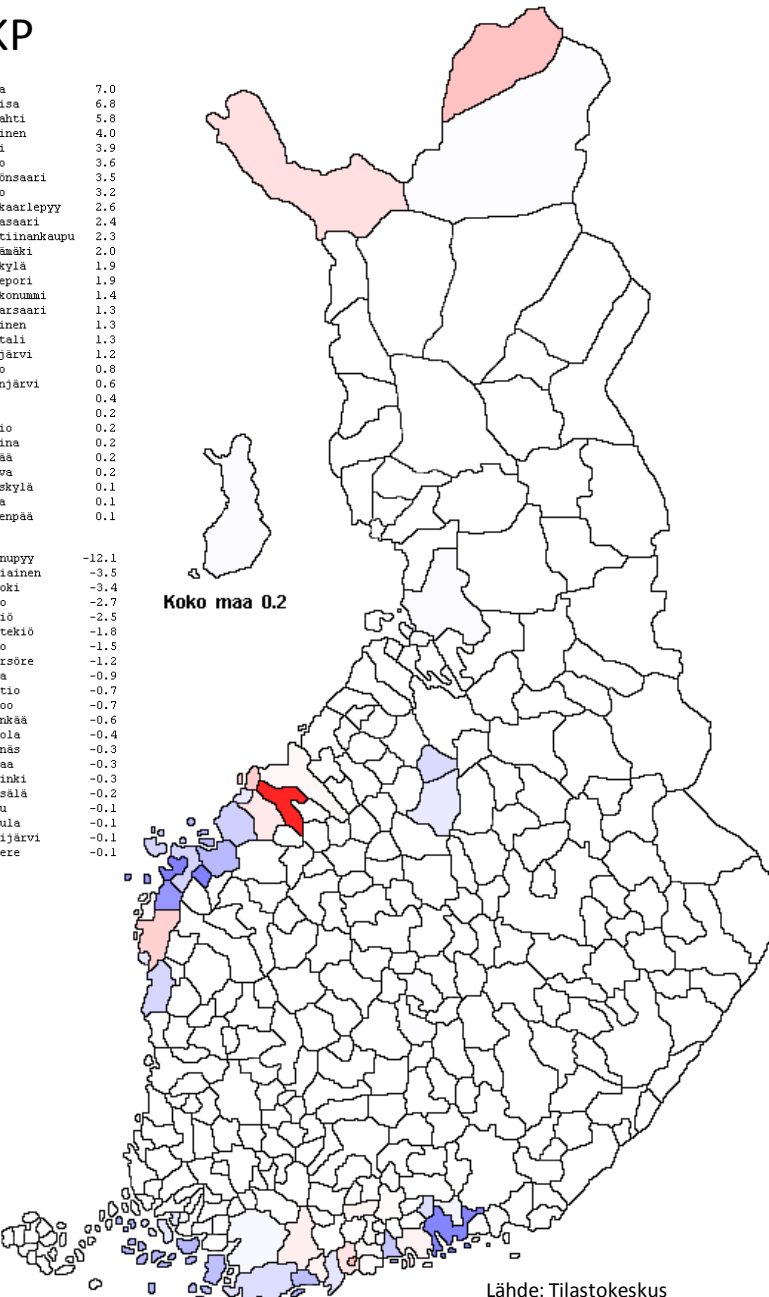
Kannatuksen muutos 2012-2017 %-yks. kunnittain

RKP

Vaasa	7.0
Loviisa	6.8
Maalahti	5.8
Parainen	4.0
Vöyri	3.9
Inkoo	3.6
Kemionsaari	3.5
Sipoo	3.2
Uusikaarlepyy	2.6
Mustasaari	2.4
Kristiinankaup.	2.3
Kärämäki	2.0
Myrskylä	1.9
Raasepori	1.9
Kirkkonummi	1.4
Pietarsaari	1.3
Kaskinen	1.3
Naantali	1.3
Pyhäjärvi	1.2
Hanko	0.8
Lapinjärvi	0.6
Salo	0.4
Oulu	0.2
Raisio	0.2
Kaarina	0.2
Pyhtää	0.2
Kerava	0.2
Jyväskylä	0.1
Kotka	0.1
Järvenpää	0.1

Kruunupyy	-12.1
Kauniainen	-3.5
Utsjoki	-3.4
Luoto	-2.7
Närpiö	-2.5
Enontekiö	-1.8
Espoo	-1.5
Pedersöre	-1.2
Lohja	-0.9
Siuntio	-0.7
Porvoo	-0.7
Hyvinkää	-0.6
Kokkola	-0.4
Korsnäs	-0.3
Vantaa	-0.3
Heisinki	-0.3
Mantsälä	-0.2
Turku	-0.1
Tuusula	-0.1
Nurmajärvi	-0.1
Tampere	-0.1

Koko maa 0.2

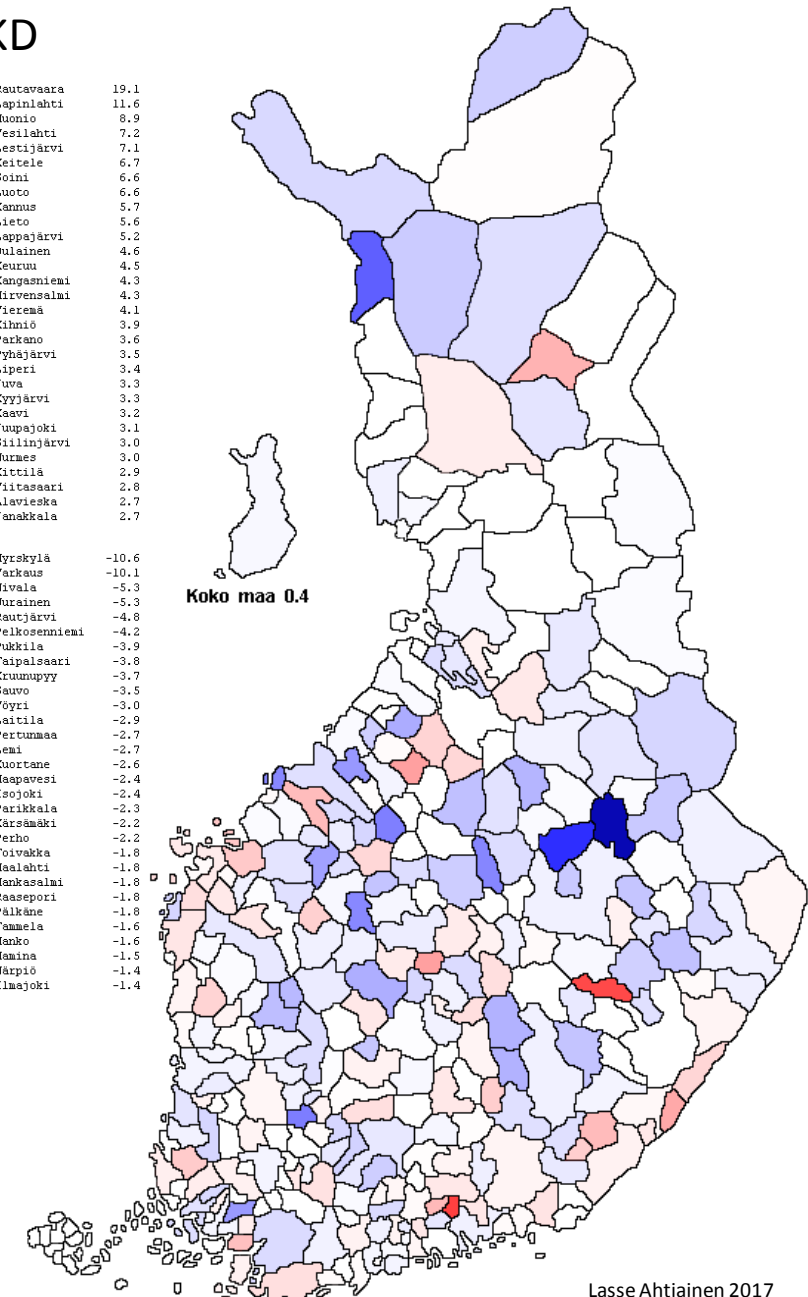


KD

Rautavaara	19.1
Lapinlahti	11.6
Muonio	8.9
Vesilähti	7.2
Lestijärvi	7.1
Keitele	6.7
Soini	6.6
Luoto	6.6
Kuusus	5.7
Ii	5.6
Lappajärvi	5.2
Oulainen	4.6
Keuruu	4.5
Kangasniemi	4.3
Hirvensalmi	4.3
Vieremä	4.1
Kihniö	3.9
Parkano	3.6
Pyhäjärvi	3.5
Liperi	3.4
Juva	3.3
Kyyjärvi	3.3
Kaavi	3.2
Jumppajoki	3.1
Siilinjärvi	3.0
Nurmes	3.0
Rittilä	2.9
Vittasaari	2.8
Alavieska	2.7
Jänakkala	2.7

Myrskylä	-10.6
Vackaus	-10.1
Nivala	-5.3
Uurainen	-5.3
Rautjärvi	-4.8
Pelkosenniemi	-4.2
Pukkila	-3.9
Taipalsaari	-3.8
Kruunupyy	-3.7
Sauvo	-3.5
Vöyri	-3.0
Laittila	-2.9
Pertunmaa	-2.7
Iemi	-2.7
Kuortane	-2.6
Haapavesi	-2.4
Isjoeki	-2.4
Parikkala	-2.3
Kärämäki	-2.2
Perho	-2.2
Toivakka	-1.8
Maalahti	-1.8
Hankasalmi	-1.8
Raasepori	-1.8
Palkane	-1.6
Tammela	-1.6
Hanko	-1.6
Hamina	-1.5
Närpiö	-1.4
Ilmajoki	-1.4

Koko maa 0.4



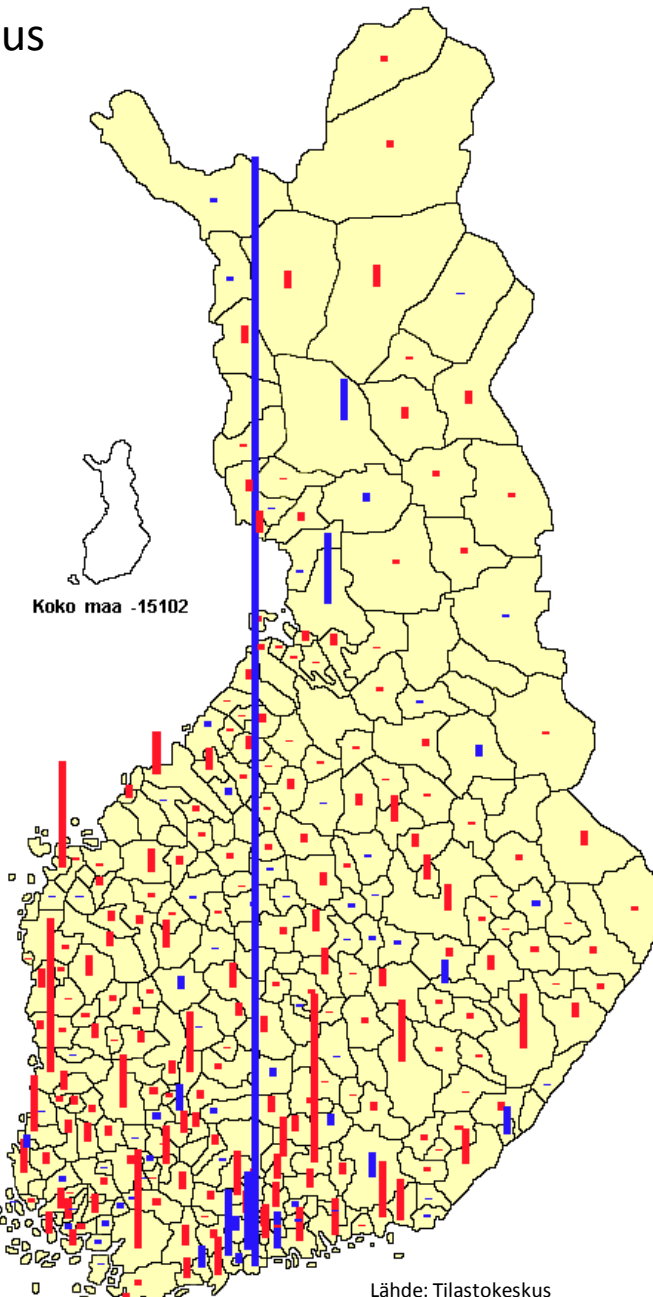
Äänimäärien muutos 2012-2017 kunnittain

Kokoomus

Helsinki	14795
Vantaa	1040
Oulu	942
Espoo	887
Rovaniemi	547
Sipoo	485
Maatira	380
Lempäälä	357
Kouvola	329
Vaasa	302
Siuntio	291
Murtojärvi	206
Virrat	186
Pyhärinta	184
Heinola	164
Sotkamo	154
Kauniainen	139
Ramua	118
Kuhmoinen	106
Toholampi	102
Vesilampi	99
Huopila	87
Turku	83
Paimio	79
Pälkäne	75
Marttila	73
Mynämäki	72
Polvijärvi	64
Kalajoiki	63
Pukkila	63

Lahti	-2248
Pori	-2048
Vaasa	-1417
Salo	-1324
Tuusula	-900
Mikkeli	-825
Tampere	-803
Rauma	-749
Kotka	-741
Savonlinna	-725
Sastamala	-714
Kokkola	-563
Hamina	-546
Kikkomäki	-521
Hollola	-516
Forssa	-505
Loviisa	-483
Lappeenranta	-468
Porvoo	-458
Kerava	-449
Uusikaupunki	-439
Riihimäki	-385
Laukaa	-360
Alavus	-359
Ruopio	-354
Iisalimi	-345
Keuruu	-332
Siilinjärvi	-331
Mantsala	-331
Kärkölä	-329

Koko maa -15102

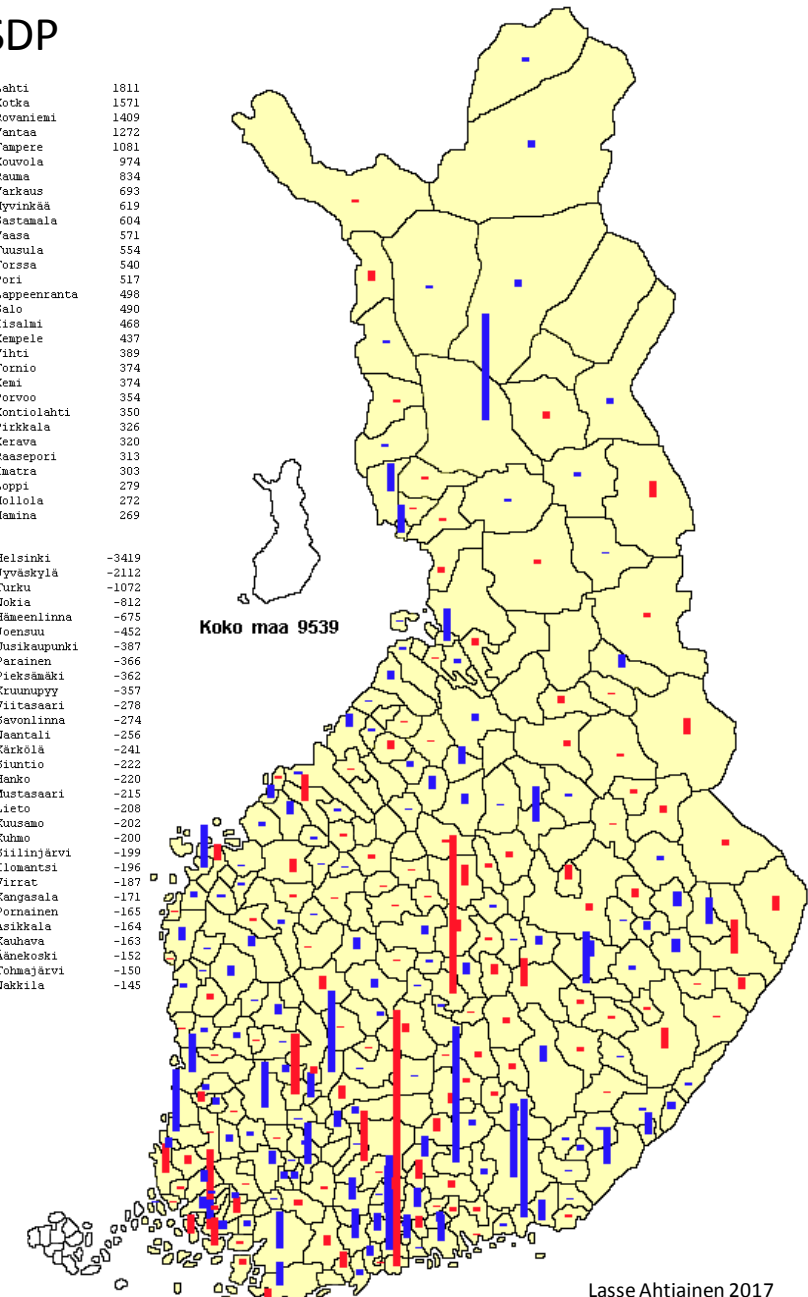


SDP

Lahti	1811
Kotka	1571
Rovaniemi	1409
Vantaa	1272
Tampere	1081
Kouvola	974
Rauma	834
Vaasa	693
Hyrinkää	619
Sastamala	604
Vaasa	571
Tuusula	554
Forssa	540
Pori	517
Lappeenranta	498
Salo	490
Iisalimi	468
Kempele	437
Vihti	389
Toimio	374
Kemi	374
Porvoo	354
Kontiolahiti	350
Pitkkala	326
Kerava	320
Raasepori	313
Maatira	303
Loppi	279
Hollola	272
Hamina	269

Helsinki	-3419
Jyväskylä	-2112
Turku	-1072
Nokia	-812
Hämeenlinna	-675
Joensuu	-452
Uusikaupunki	-387
Parainen	-366
Pieksämäki	-362
Kruunupyy	-357
Vittasaari	-278
Savonlinna	-274
Manttili	-256
Kärkölä	-241
Siuntio	-222
Hanko	-220
Mustasaari	-215
Lieto	-208
Kuusamo	-202
Kuhmo	-200
Siilinjärvi	-199
Ilomantsi	-196
Virrat	-187
Kangasala	-171
Porinainen	-165
Asikkala	-164
Kauhava	-163
Äänekoski	-152
Tohmajärvi	-150
Nakkila	-145

Koko maa 9539



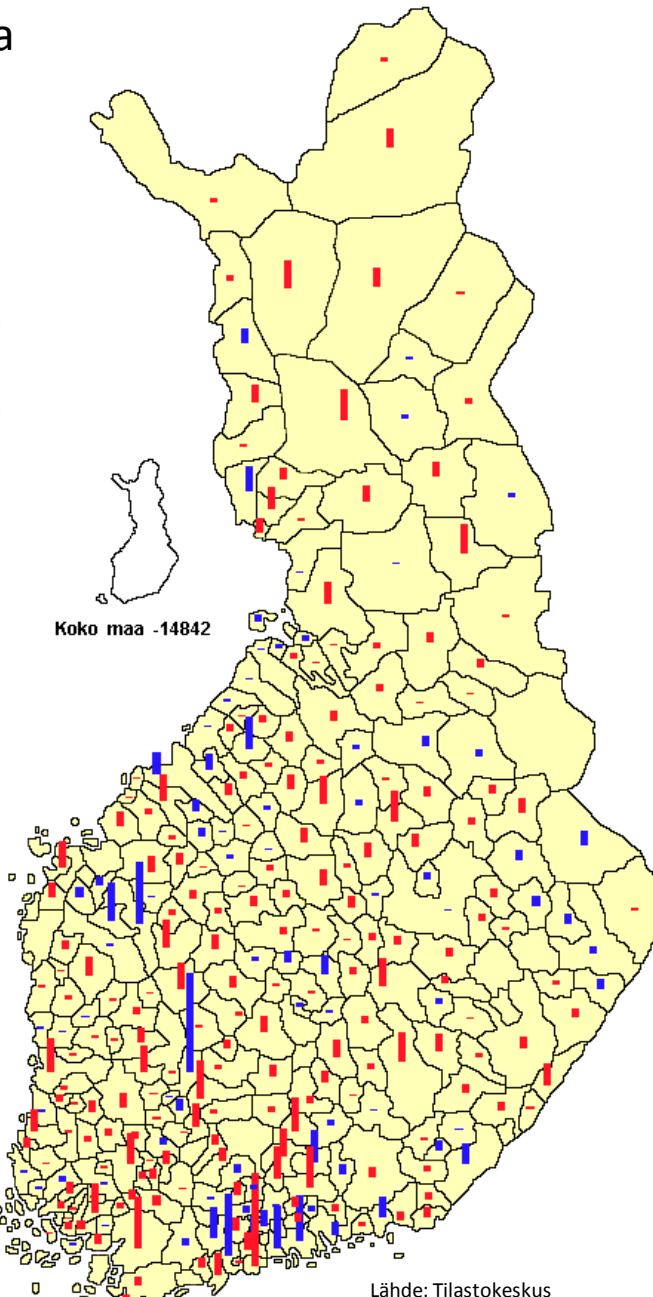
Äänimäärien muutos 2012-2017 kunnittain

Keskusta

Tampere	1315
Espoo	834
Seinäjoki	824
Porvoo	616
Sipoo	576
Ilmajoki	513
Ylivieska	430
Lahti	430
Vihti	416
Tornio	339
Kokkola	297
Tuusula	286
Lappeenranta	276
Kotka	266
Laukaa	246
Järvenpää	216
Kanmus	204
Kolari	201
Liekse	188
Loviisa	178
Uusikaipi	159
Kaustinen	147
Lempäälä	144
Polvijärvi	140
Kontiolahti	139
Juuka	139
Iitti	139
Kajaani	127
Tohmajärvi	127
Laihia	127

Helsinki	-1241
Salo	-676
Orimattila	-545
Kangasala	-499
Asikkala	-455
Pori	-450
Kärkölä	-423
Iisalmi	-420
Taivalkoski	-417
Loimaa	-416
Rovaniemi	-408
Lieto	-397
Mikkeli	-395
Hollola	-376
Pyhäjärvi	-374
Kittilä	-368
Alavus	-365
Pieksämäki	-358
Hämeenkyrö	-349
Vaasa	-347
Kruunupyy	-345
Vierri	-342
Valkeakoski	-301
Parikkala	-296
Keminmaa	-295
Rautavaara	-295
Kirkkonummi	-286
Oulu	-285
Sodankylä	-259
Inari	-259

Koko maa -14842

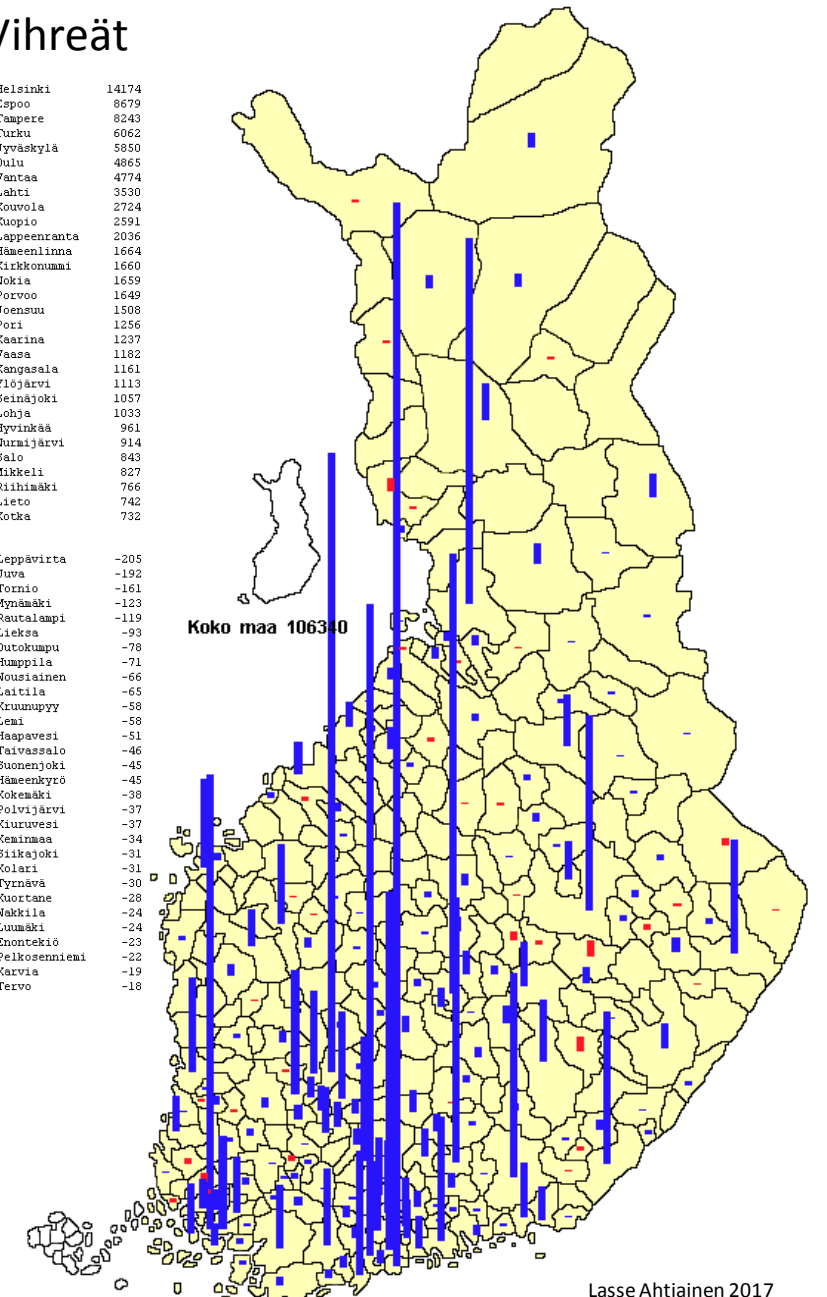


Vihreät

Helsinki	14174
Espoo	8679
Tampere	8243
Turku	6062
Jyväskylää	5850
Oulu	4865
Vantaa	4774
Lahti	3530
Kouvola	2724
Kuopio	2591
Lappeenranta	2036
Hämeenlinna	1664
Kirkkonummi	1660
Nokia	1659
Porvoo	1649
Joensuu	1508
Pori	1256
Kaarina	1237
Vaasa	1182
Kangasala	1161
Viiojärvi	1111
Seinäjoki	1057
Lohja	1033
Hyvinkää	961
Burnijärvi	914
Salo	843
Mikkeli	827
Riihimäki	766
Lieto	742
Kotka	732

Leppävirta	-205
Juua	-192
Tornio	-161
Mynämäki	-123
Rautalahti	-119
Liekse	-93
Outokumpu	-78
Buappila	-71
Nousiainen	-66
Laitila	-65
Kruunupyy	-58
Lemi	-58
Haapavesi	-51
Taivassalo	-46
Suonenjoki	-45
Hämeenkyrö	-45
Kokemäki	-38
Polvijärvi	-37
Kiuruvesi	-37
Keminmaa	-34
Siikekajoki	-31
Kolari	-31
Tyrnävä	-30
Kuortane	-28
Nakkila	-24
Iuonmäki	-24
Enontekiö	-23
Pelkosenniemi	-22
Karvia	-19
Tervo	-18

Koko maa 106340



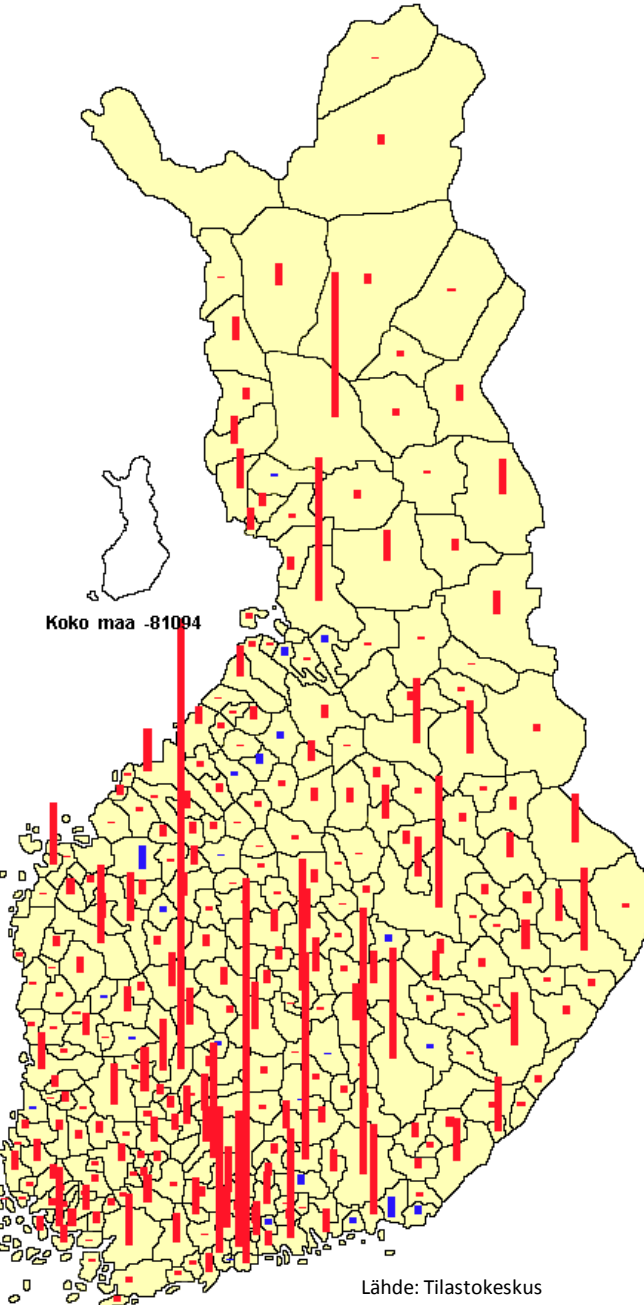
Äänimäärien muutos 2012-2017 kunnittain

PS

Kauhava	310
Hamina	262
Nivala	135
Orimattila	124
Liminka	123
Virolahti	118
Muhos	97
Heäparvesi	92
Suonenjoki	82
Pornainen	82
Kuortane	80
Pyhtää	64
Sievi	56
Juupajoki	53
Juva	48
Ikaalinen	37
Eurajoki	37
Tervola	31
Karvia	25
Kaunainen	23
Syväsaari	9
Joutsa	7
Perho	2
Kempele	0
Närpiö	0
Lapinjärvi	0
Vöyri	0
Enontekiö	0
Vaala	-4
Maalahti	-5

Tampere	-6003
Helsinki	-5123
Kouvola	-3550
Lahti	-2753
Espoo	-1946
Rovaniemi	-1927
Oulu	-1906
Vantaa	-1814
Jyväskylä	-1756
Kuopio	-1750
Hämeenlinna	-1535
Mikkeli	-1478
Porvoo	-1452
Kotka	-1210
Joensuu	-1112
Kurikka	-1036
Kajaani	-853
Vaasa	-817
Turku	-788
Mastra	-720
Savonlinna	-714
Sockano	-704
Ylöjärvi	-682
Salo	-675
Seinäjoki	-661
Liekka	-641
Vämsä	-624
Nokia	-592
Kokkola	-580
Lappeenranta	-575

Koko maa -81094



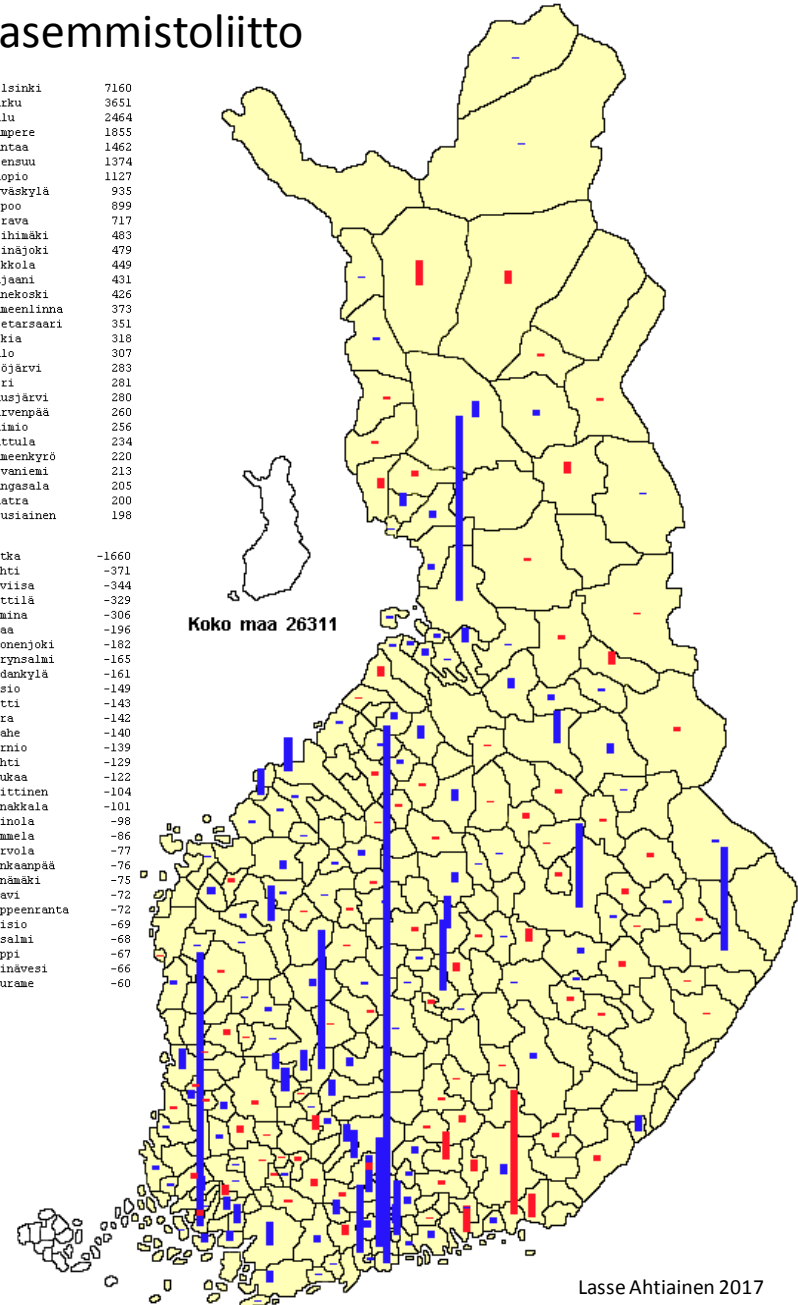
Lähde: Tilastokeskus

Vasemmistoliitto

Helsinki	7160
Turku	3651
Oulu	2464
Tampere	1855
Vantaa	1462
Joensuu	1374
Kuopio	1127
Jyväskylä	935
Espoo	899
Kerava	717
Riihimäki	483
Seinäjoki	479
Kokkola	449
Kajaani	431
Äänekoski	426
Hämeenlinna	373
Pietarsaari	351
Nokia	318
Salo	307
Ylöjärvi	283
Pori	281
Hausjärvi	280
Järvenpää	260
Paimio	256
Hattula	234
Hämeenkyrö	220
Rovaniemi	213
Kangasala	205
Mastra	200
Nousiainen	198

Kotka	-1660
Lahti	-371
Loviisa	-344
Kittilä	-329
Hamina	-306
Akaa	-196
Suonenjoki	-182
Hyrnsalmi	-165
Sodankylä	-161
Poesio	-149
Iitti	-143
Aura	-142
Rahe	-140
Toivio	-139
Vihti	-129
Laukaa	-122
Huttinen	-104
Janakkala	-101
Heinola	-98
Tammela	-86
Tervola	-77
Kankaanpää	-76
Mynämäki	-75
Kaavi	-72
Lappeenranta	-72
Raisio	-69
Iskelmä	-68
Loppi	-67
Heinävesi	-66
Murame	-60

Koko maa 26311



Lasse Ahtiainen 2017

Äänimäärien muutos 2012-2017 kunnittain

RKP

Vaasa	2771
Helsinki	1560
Mustasaari	707
Sipoo	549
Kirkkonummi	497
Turku	368
Loviisa	316
Parainen	274
Vöyri	250
Masilampi	225
Porvoo	204
Raasepori	186
Oulu	171
Närpiö	163
Pietarsaari	162
Naalitali	128
Salo	94
Kemijärvi	85
Jyväskylä	73
Pedersöre	72
Uusikaarlepyy	69
Kaarina	68
Inko	48
Kerava	43
Pyhäjärvi	34
Raisio	31
Järvenpää	29
Luoto	27
Kärämäki	24
Kotka	24

Espoo	-893
Kruunupyy	-349
Lohja	-175
Siuntio	-132
Hyvinkää	-103
Kristiinankaup.	-82
Kauniainen	-59
Lapinjärvi	-50
Utsjoki	-38
Enontekiö	-20
Kokkola	-18
Murmajärvi	-18
Raskinen	-15
Mantsala	-9
Hanko	-7
Inari	-2

Koko maa 7366

KD

Helsinki	2723
Espoo	900
Turku	687
Tampere	606
Jyväskylä	587
Oulu	559
Lapinlahti	522
Lieto	511
Ruopio	503
Vantaa	498
Salo	495
Hyvinkää	478
Hämeenlinna	425
Kokkola	408
Joensuu	303
Ylöjärvi	297
Luoto	284
Siilinjärvi	267
Järvenpää	232
Valkekoski	214
Pori	203
Keuruu	202
Naalitali	201
Jänakkala	194
Liperi	181
Laukaa	166
Lohja	163
Oulainen	162
Murmajärvi	159
Pirkkala	156

Varkaus	-1019
Rovaniemi	-279
Raasepori	-261
Kouvola	-259
Nivala	-242
Lappeenranta	-200
Imatra	-160
Hamina	-156
Äänekoski	-132
Kruunupyy	-128
Laitila	-115
Sastamala	-114
Savonlinna	-110
Myrskylä	-107
Vöyri	-107
Kotka	-105
Lahti	-100
Parikkala	-99
Rautjärvi	-95
Uurainen	-90
Taipalsaari	-90
Orimattila	-89
Ilmajoki	-84
Uusikaupunki	-82
Mustasaari	-82
Hastavesi	-79
Marcus	-79
Hanko	-74
Kuortane	-66
Pälkäne	-65

Koko maa 12017